



KRYETARI I KOMUNËS
MUNICIPAL PRESIDENT
PREDSIEDNIK OPSTINE

Tel / Fax: 038/200-46002
Rr. "Dëshmorët e Kombit" p.n.
E-mail: info.ferizaj@rks-gov.net

DATA/DATUM/DATE	19.05.2026
NR/BR.	01.Nr. 116
PËR/ZA/TO	Kuvendin e Komunës së Ferizajt
PËRMES/PREKO/THROUGH	Xhavit Zariqi, Kryesues i Kuvendit të Komunës 
NGA/OD/FROM	Agim Aliu, Kryetar i Komunës së Ferizajt 
LËNDA/PREDMET/SUBJECT	Propozim –Vendim për rishqyrtimin e vendimit me nr. 01 Nr. 41 të datës 30.04.2025 i pezulluar sipas vendimit me nr. 01 Nr. 89 datë 30.09.2025

Në bazë të nenit 58 pika h të Ligjit për Vetëqeverisjen Lokale Nr.03/L-040 dhe nenit 51 pika 2.9 të Statutit të Komunës 01.Nr.50 të datës 28.06.2013, Kryetari i Komunës përmes Komitetit për Politikë dhe Financa i propozon Kuvendit të Komunës të marrë:

VENDIM


Për rishqyrtimin e vendimit me Nr. 41 të datës 30.04.2025 i pezulluar sipas vendimit me nr. 01 Nr. 89 datë 30.09.2025

- Rishqyrtohet vendimi me nr. Nr. 41 të datës 30.04.2025 i pezulluar sipas vendimit me nr. 01 Nr. 89 datë 30.09.2025 ashtu që ndryshohet premabula e Vendimit me nr. Nr. 41 të datës 30.04.2025 në; Në bazë të dispozitave nenit 58 pika 1.h të Ligjit për Vetëqeverisjen Lokale Nr.03/L-040 dhe nenit 51 pika 2.9 të Statutit të Komunës 01.Nr.50 të datës 28.06.2013, nenit 24. Parag.4 i Ligjit Nr.06/L-092 Për Dhënjën në Shfrytëzim dhe Këmbimin e Pronës së Paluajtshme të Komunës, paragrafi 5 i nenit 29 të Rregullores (QRK) nr. 09 /2020 për Përcaktimin e Procedurave të Dhënies në Shfrytëzim dhe Këmbimin e Pronës së Paluajtshme të Komunës.
- Pikat tjera të vendimit nr. Nr. 41 të datës 30.04.2025 të cilat nuk preken nga ky propozim mbesin në fuqi.

Të bashkangjitur gjeni;

- Vendimin me Nr. 41 të datës 30.04.2025

-Shkresën e dërguar nga Ministrisa e Mjedisit, Planifikimit Hapësinor dhe Infrastrukturës me nr. protokolli 020/396/9 datë 08.07.2025.



Republika e Kosovës
 Republika Kosova - Republic of Kosovo
 Qeveria - Vlada - Government
 Ministria e Administrimit të Pushtetit Lokal
 Ministarstvo Administracije Lokalne Samouprave
 Ministry of Local Government Administration

Për:	Agim Aliu, Kryetar i Komunës së Ferizajt Xhavit Zariqi, Kryesues i Kuvendit të Komunës së Ferizajt	
Kopje:	Njësisë për Administrimin e Dokumenteve në MAPL Njësisë për Administrimin e Dokumenteve në Komunë	
Përmes:	Elbert Krasniqi, Ministër i MAPL-së Jeton Qela, Sekretar i Përgjithshëm në MAPL	
Nga:	Erbllin Hetemi, Udhëheqës i Departamentit Ligjor, MAPL	Data: 03.06.2025 VI-020-296
Zyrtaret përgjegjës: 1. Zyrtari konfirmues i vlerësimit ligjor 2. Zyrtari hartues i vlerësimit ligjor	Xhevat Tafa, Udhëheqës i Divizionit për Shqyrtimin e Ligjshmërisë së Akteve të Komunës dhe Akteve të Kryetarit Vjosa Ahmetaj, Zyrtare e Lartë për Shqyrtimin e Ligjshmërisë së Akteve të Komunës	
Lënda:	Kërkesë për rishqyrtim	
Lloji i aktit:	Vendim	

I nderuar Kryetar,
 I nderuar Kryesues,

Në pajtim me nenin 9 të Ligjit Nr. 08/L-284 për Shqyrtimin Administrativ të Akteve të Komunave, Rregulloren e Qeverisë së Republikës së Kosovës Nr. 10/2019 për Shqyrtimin Administrativ të Akteve të Komunave, e në bazë të kompetencave ligjore të ministrisë të përcaktuara me ligjet bazike dhe Rregulloren e Qeverisë Nr. 14/2023 për Fushat dhe Përgjegjësitë Administrative të Zyrës së Kryeministrit dhe Ministrive, Departamenti Ligjor dhe Monitorim të Komunave i Ministrisë së Administrimit të Pushtetit Lokal ka pranuar për shqyrtim të detyrueshëm të ligjshmërisë ashtu siç parashihet me nenin 81 të Ligjit Nr. 03/L-040 për Vetëqeverisje Lokale aktin komunal në vijim:

Vendim 01.Nr.41 për shpalljen interes i përgjithshëm të pjesës së ngastrës kadastrale 777-15 dhe 777-6 Z.K Dremjak prona private, me qëllim të këmbimit me pjesën e ngastrës kadastrale 736-0 Z.K Dremjak, pronë e Komunës së Ferizajt
I miratuar më datë: 30.04.2025
I parashtruar për shqyrtim në MAPL më datë: 08.05.2025

Ministria e Administrimit të Pushtetit Lokal, pas shqyrtimit të përmbajtjes së aktit të komunës si më sipër, vlerëson se akti i komunës nuk është në pajtim me dispozitat e legjislacionit në fuqi.

Arsyetim

Kuvendi i Komunës së Ferizajt në mbledhjen e mbajtur me datë 30.04.2025, ka miratuar Vendimin 01.Nr.41 për shpalljen e interesit përgjithshëm të pjesës së ngastrës kadastrale 777-15 dhe 777-6 Z.K Drenjak prona private, me qëllim të këmbimit me pjesën e ngastrës kadastrale 736-0 Z.K Drenjak, pronë e Komunës së Ferizajt.

MAPL, konstaton se Vendimi 01.Nr.41 për shpalljen e interesit përgjithshëm të pjesës së ngastrës kadastrale 777-15 dhe 777-6 Z.K Drenjak prona private, me qëllim të këmbimit me pjesën e ngastrës kadastrale 736-0 Z.K Drenjak, pronë e Komunës së Ferizajt, se për veç se ka për qëllim shpalljen e interesit të përgjithshëm ka për qëllim edhe këmbimin e pronave, që bie në kundërshtim edhe me bazën ligjore.

Baza ligjore e Vendimit është të Ligji për shpronësim, të Ligji Nr. 06/L-092 për dhënien në shfrytëzim dhe këmbimin e pronës së paluajtshme të komunës dhe me Rregulloren (QRK) Nr. 09/2020 për përcaktimin e procedurave të dhënies në shfrytëzim dhe këmbimin e pronës së paluajtshme të komunës, që janë procedura të ndryshme nga njëra tjetra.

Në rastin konkret Komuna e Ferizajt duhet të bëjë shpalljen e interesit të përgjithshëm të pronave, e pastaj të fillojë procedurat e këmbimit ashtu siç e përcakton Ligji Nr. 06/L-092 për dhënien në shfrytëzim dhe këmbimin e pronës së paluajtshme të komunës.

Andaj bazuar në të lartcekurat, Kuvendi i Komunës së Ferizajt duhet të ndërmerri veprime dhe brenda afatit ligjor, prej 30 ditëve, të rishqyrtojë dhe të harmonizojë aktin me legjislacionin në fuqi.

Ministria e Administrimit të Pushtetit Lokal, mbetet në dispozicion të komunës për çfarëdo sqarimi të mëtejshëm lidhur me këtë vlerësim.

REPUBLIKA E KOSOVES - RIKUPTA QYTETE - OPSTINA DIBRANES KOMUNA E FERIZAJT - OPSTINA DIBRANES - MUNICIPALITY OF FERIZAJT		
- QYBIRI I DEPARTAMENTIT PËR SHËRBIMIN E QYTTARËVE -		
Nr. marrë dhe data:	07/05/2025	
Nr. marrë dhe data:	01	01
Nr. marrë dhe data:	01	02
Ferizaj Dibrane		

Nr. marrë dhe data:	03/04/2025
Nr. marrë dhe data:	01
Nr. marrë dhe data:	02
Nr. marrë dhe data:	01
Nr. marrë dhe data:	02
Nr. marrë dhe data:	01
Nr. marrë dhe data:	02
Nr. marrë dhe data:	01
Nr. marrë dhe data:	02



REPUBLIKA E KOSOVES • REPUBLIKA KOSOVA • REPUBLIC OF KOSOVO
 KOMUNA E FERIZAJT • OPSTINA DIBRANES • MUNICIPALITY OF FERIZAJT



<http://ks.rka-gov.net/ferizaj>

KUVENDI I KOMUNES
 SKUPSTINA OPŠTINE
 MUNICIPAL ASSEMBLY

01.Nr.41
 Data: 30.04.2025

Në bazë të dispozitave nenit 58 pika të Ligjit për Vetëqeverisjen Lokale Nr.03/L-040 dhe nenit 51 pika 2.9 të Statutit të Komunës 01.Nr.50 të datës 28.06.2013, nenit 4 të Ligjit për Shpronësimin e Pronës së Pajungjtshme Nr. 03/L-139 me ndryshime dhe plotësime të Ligjit Nr.03/L-205 të datës 28.10.2010, nenit 24. Paragrafi 4 i Ligjit Nr.06/L-092 për Dhënie në Shfrytëzim dhe Këmbimin e Pronës së Pajungjtshme të Komunës, paragrafi 5 i nenit 29 të Rregullores (QRK) Nr.09/2020 për Përcaktimin e Procedurave të Dhënies në Shfrytëzim dhe Këmbimin e Pronës së Pajungjtshme të Komunës, Kuvendi i Komunës në mbledhjen e mbajtur me datën 30.04.2025 miratoi këtë:

VENDIM

PËR SHPALLJEN INTERES I PËRGRËJTHSHËM TË PJESËS SË NGASTRES KADASTRALE 777-15 DHE 777-6 Z.K. DREMJAQ PRONA PRIVATE, ME QËLLIM TË KËMBIMIT ME PJESËN E NGASTRES KADASTRALE 736-0 Z.K. DREMJAQ, PRONË E KOMUNËS SË FERIZAJT.

I

Shpalljen Interes i Përgjithshëm - Publik pjesët e ngastreve kadastrale:

- 777-15 Z.K. Dremjak, me sipërfaqe prej 296 m², pronë e Raif Veselit dhe
- 777-6 Z.K. Dremjak me sipërfaqe prej 46 m², pronë e Raif Veselit.

II

Pjesa e ngastres kadastrale 777-15 Z.K. Dremjak me sipërfaqe prej 290 m² pronë e Raif Veselit dhe pjesa e ngastres kadastrale 777-6 Z.K. Dremjak me sipërfaqe prej 46 m² pronë e Raif Veselit Shpallen Interes i Përgjithshëm - Publik me qëllim të këmbimit me pjesën e ngastres kadastrale: 736-0 Z.K. Dremjak 342 m² këto parcele shërbejnë për hapjen e rrugës "Veseli" në fshatin Dremjak.

III

Pronat të cilat propozohen të këmbehen janë të regjistruara parcela 777-15 dhe 777-6 Z.K. Dremjak janë në pronësi të Raif Veselit, kurse parcela 736-0 Z.K. Dremjak është në pronësi të Komunës së Ferizajt.

IV

OBLIGOHET: Kryetari i Komunës -- Drejtoria e Pronës, Kadastrit dhe Gjeodezisë që të kërkojë vlerësim të njërive kadastrale të përshkruara më lart nga Ministria e Financave -- Departamenti i Tatimit në Prone, dhe pas vlerësimit të njërive të tjerë në Kuvend të Komunës Propozimin për Këmbim të këtyre njërive.

V


Ky vendim nuk ka titull ekzekutiv dhe i njëjti shërben vetëm për vlerësimin e paluejtshmërive.


VI

Për zbatimin e këtij vendimi përkujdeset Kryetari i Komunës-Drejtoria për Pronë, Kadastër dhe Gjeodezi.

VII

Ky vendim lyp në fuqi 15 ditë pas regjistrimit në Zyrën e protokollit të Ministrisë përgjegjëse për vetëqeverisje lokale si dhe publikimit në gjuhë zyrtare në web faqen e komunës.


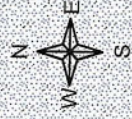
Kryesuesi i Kuvendit të Komunës

Xhamil Zariqi



Luana FERIZAJ
Kadastrale DREMJAK
për Pron.Gjeodezi dhe Kadaster
tor i Pronës

SKICA E MATJES

Pa Përpjes



ra e verdhë tregon pjesën e ng.kad.777-15 me sip. 296m² dhe 777-6 me sip. 46m², z.k.Dremjak pron e Raif Veseli
Shpalljen e Interesit të Përgjithshëm me qëllim të këmbimit me pjesën e ng.kad. 736-0 me sip. 342m² pron e Komunes Rrugë
hapjen e rrugës së re për lagjen "Veseli" të fshatit Dremjak

ij: 25.04.2025

Punoi Gjeodeti: *Mehmet Mehmeti*



Republika e Kosovës

Republica Kosovo-Republic of Kosovo

Qeveria - Vlada - Government

Ministria e Mjedisit dhe Planifikimit Hapësinor / Ministarstvo Živojne Sredine i Prostornog Planiranja /

Ministry of Environment and Spatial Planning

AGJENCIA KADASTRALE E KOSOVËS / KATASTARSKA AGENCIJA KOSOVA / KOSOVO CADASTRAL AGENCY

CERTIFIKATË / CERTIFIKAT / CERTIFICATE

NJËSIA KADASTRALE / KATASTARSKA JEDINICA / CADASTRAL UNIT : P-72217033-00777-15

Numri i lëndës / Broj Predmet / Case Referent Number:

zyrtare/2026

Data dhe koha e lëshimit / Datum i vreme izdavanja / Date and time of submission:

19.05.2026 - 11:50

Komuna / Opština / Municipality:

FERIZAJ / UROŠEVAC / FERIZAJ

Zona kadastrale / Katastarska Zona / Cadastral Zone:

Dramëjak / Dramëjak / Dramëjak

Zyra Kadastrale Komunale / Opštinska Katastarska Kancelarija / Municipal Cadastral Office:

FERIZAJ / UROŠEVAC / FERIZAJ

A. TË DHËNAT PËR NJËSINË KADASTRALE / PODACI O KATASTARSKOJ JEDINICI / CADASTRAL UNIT DATA

Numri i njësisë kadastrale Broj katastarske jedinice Cad. Unit. No.	Lloji i njësisë Vrsta jedinice Unit Type	Lloji i pronës Vrsta imovine Property Type	Zona U/R G/S U/R	Sipërfaqja Površina Area (m ²)	Përkthim Opis Description	Krijuar më datën Uradjeno na dan Created On	Azhuruar Ažurirano Updated
P-72217033-00777-15	PARCELË / PARCELA / PARCEL	Pronë private / Privatno imovina / Privately owned Land	Rural	7630	RFP.10/2024	08.11.2024	

A.1 ADRESA E NJËSISË KADASTRALE / ADRESA KATASTARSKE JEDINICE / CADASTRAL UNIT ADDRESS

Vendi i quajtur Mesto zvano Called place	Kodi Postal Poštanski kod Postal Code	Emri i rrugës Naziv ulice Street name	Krijuar më datën Uradjeno na dan Created On	Azhuruar Ažurirano Updated
PUSI JETISHIT	0		08.11.2024	



2. LLOJI I SHFRYTËZIMIT / VRSTA KORISCENJA / TYPE OF USE

Numri Broj number	Lloji i shfrytëzimit të parcelës Vrsta koriscenja parcelle Parcel Type Of Use	Shfrytëzimi aktual i parcelës Trenutno koriscenje parcelle Parcel Current Use	Kualiteti i klasës Kvalitet Klase Quality Class	Sipërfaqja (m ²) Površina Area (m ²)
1	Rajon Ujor/Vodeni Region/Water Pyjor/šumsko/Forestry	Lum/Reka/river		177
2		Tokat Pyjore/šumsko zemljište/Forest	Mal I Klasës 2/Suma 2 Klase/2nd Class Forest	7453

3. PRONAR/POSEDUESI - VLASNIK/DRŽALAC - OWNER/POSSESSOR

Të drejtat Prava Rights	Emri Ime Name	Nr. personal Liceni broj ID. No.	Vendbanimi Prebivaliste Resident	Kodi postal Poštanski kod Postal code	Hollësitë e adresës Pojednosti adrese Address details	Pjesa e pronës Deo inovine Share quota	Pershkrimi Opis Description	Azhuruar Ažurirano Updated
posedim individual / dividualna Dravina / ingle possessor	Veseli Raif (Branim)	1012025536	DRAMIAK / DRAMIAK / DRAMIAK /		Dranjiak	1/1	47/2025 Kontratë për Dhurimin e Paluajtshmërisë Lrp.nr.444/2025 Ref.nr.181/2025	27.03.2025



Republika e Kosovës
Republic of Kosovo
Qeveria - Vlada - Government

Ministria e Mjedisit dhe Planifikimit Hapësinor / Ministarstvo Životne Sredine i Prostornog Planiranja /
Ministry of Environment and Spatial Planning
AGJENCIA KADASTRALE E KOSOVËS / KATASTARSKA AGENCIJA KOSOVA / KOSOVO CADASTRAL AGENCY

CERTIFIKATË / CERTIFIKAT / CERTIFICATE

NJËSIA KADASTRALE / KATASTARSKA JEDINICA / CADASTRAL UNIT : P-72217033-00777-6

Numri i lëndës / Broj Predmet / Case Referent Number:

zyrtare/2026

Data dhe koha e lëshimit / Datum i vreme izdavanja / Date and time of submission:

19.05.2026 - 11:50

Komuna / Opština / Municipality:

FERIZAJ / UROŠEVAC / FERIZAJ

Zona kadastrale / Katastarska Zona / Cadastral Zone:

Dramnjak / Dramnjak / Dramnjak

Zyra Kadastrale Komune / Opštinska Katastarska Kancelarija / Municipal Cadastral Office:

FERIZAJ / UROŠEVAC / FERIZAJ

A. TË DHËNAT PËR NJËSINË KADASTRALE / PODACI O KATASTARSKOJ JEDINICI / CADASTRAL UNIT DATA

Numri i njësisë kadastrale Broj katastarske jedinice Cad. Unit. No.	Lloji i njësisë Vrsta jedinice Unit Type	Lloji i pronës Vrsta imovine Property Type	Zona U/R G/S U/R	Sipërfaqja Površina Area (m ²)	Përshkrim Opis Description	Krijuar më datën Uradjeno na dan Created On	Azhuruar Ažurirano Updated
P-72217033-00777-6	PARCELË / PARCELA / PARCEL	Pronë private / Privatna Imovina / Privately owned Land	Rural	1252	RFP.10/2024	08.11.2024	

A.1 ADRESA E NJËSISË KADASTRALE / ADRESA KATASTARSKE JEDINICE / CADASTRAL UNIT ADDRESS

Vendi i quajtur Mesto zvano Called place	Kodi Postal Poštanski Kod Postal Code	Emri i rrugës Naziv ulice Street name	Krijuar më datën Uradjeno na dan Created On	Azhuruar Ažurirano Updated
PUSI JETISHT	0		08.11.2024	



2. LLOJTI I SHFRYTËZIMIT / VRSTA KORISCENJIA / TYPE OF USE

Numbri Broj number	Lloji i shfrytëzimit të parcelës Vrsta koriscenja parcelle Parcel Type Of Use	Shfrytëzimi aktual i parcelës Trenuto koriscenje parcelle Parcel Current Use	Kualiteti i klasës Kualiteti klase Quality Class	Sipërfaqja Površina Area (m ²) (m ²)
1	Bujqësore/Pojlojprivredno/Agriculture	Arat/Njive/Arable	Arë E Klasës 5/Njiva 5 Klase/5th Class Arable Land	962
2	Bujqësore/Pojlojprivredno/Agriculture	Livadhet/Livade/meadow	Livadh I Klasës 5/Livada 5 Klase/5th Class Meadow	290

1. PRONARI/POSEDUESI - VLASNIK/DRŽALAC - OWNER/POSSESSOR

Te drejtat Prava Rights	Emri Ime Name	Nr. personal Licni broj ID. No.	Vendbanimi Prebivaliste Resident	Kodi postal Poštanski kod Postal code	Hollësitë e adresës Pojednostoi adrese Address details	Pjesa e pronës Deo imovine Share quota	Pershkrimi Opis Description	Azhuruar Ažurirano Updated
posedim individual/ individualna Drzavina / single possessor	Veseli Raif (Bratim)	1012025536	DRAMIAK / DRAMIAK / DRAMIAK /		Dramjak	1/1	47/2025 Kontratë për Dhurimin e Palujshmërisë Lrp.nr.444/2025 Ref.nr.181/2025	27.03.2025



Republika e Kosovës
Republika Kosovo-Republic of Kosovo
Qeveria - Vlada - Government

Ministria e Mjedisit dhe Planifikimit Hapësinor / Ministarstvo Životne Sredine i Prostornog Planiranja /
Ministry of Environment and Spatial Planning
AGJENCIA KADASTRALE E KOSOVËS / KATASTARSKA AGENCIJA KOSOVA / KOSOVO CADASTRAL AGENCY

CERTIFIKATË / CERTIFIKAT / CERTIFICATE

NJËSIA KADASTRALE / KATASTARSKA JEDINICA / CADASTRAL UNIT : P-72217033-00736-0

Numri i lëndës / Broj Predmet / Case Referent Number:
Data dhe koha e lëshimit / Datum i vreme izdavanja / Date and time of submission:
Komuna / Opština / Municipality:
Zona kadastrale / Katastarska Zona / Cadastral Zone:
Zyra Kadastrale Komunale / Opštinska Katastarska Kancelarija / Municipal Cadastral Office:

zyrtare/2026
19.05.2026 - 11:51
FERIZAJ / UROŠEVAC / FERIZAJ
Dranjak / Dranjak / Dranjak
FERIZAJ / UROŠEVAC / FERIZAJ

A. TË DHËNAT PËR NJËSINË KADASTRALE / PODACI O KATASTARSKOJ JEDINICI / CADASTRAL UNIT DATA

Numri i njësisë kadastrale Broj katastarske jedinice Cad. Unit. No.	Lloji i njësisë Vrsta jedinice Unit Type	Lloji i pronës Vrsta imovine Property Type	Zona U/R G/S U/R	Sipërfaqja Površina Area (m ²)	Pëshkrim Opis Description	Krijuar më datën Urađeno na dan Created On	Azhuruar Ažurirano Updated
P-72217033-00736-0	PARCELË / PARCELA / PARCEL	Pronë shoqërore / Društvena Imovina / Socially owned Land		6946			

A.1 ADRESA E NJËSISË KADASTRALE / ADRESA KATASTARSKE JEDINICE / CADASTRAL UNIT ADDRESS

Vendi i quajtur Mesto zvano Called place	Kodi Postal Poštanski Kod Postal Code	Emri i rrugës Naziv ulice Street name	Krijuar më datën Drađeno na dan Created On	Azhuruar Ažurirano Updated
RRUGA E ZABELIT	0			



2. LLOJII I SHFRYTËZIMIT / VRSTA KORISCENJIA / TYPE OF USE

umri broj imber	Lloji i shfrytëzimit të parcelës Vrsta koriscenja parcele Parcel Type Of Use	Shfrytëzimi aktual i parcelës Trenutno koriscenje parcele Parcel Current Use	Kualiteti i klases Kualitet klase Quality Class	Sipërfaqja Površina Area (m ²) (m ²) (m ²)
1	Infrastruktura/Infrastruktura/Infrastructure	Rrugë E Pakategor/Nekategorisani Putr/UncategorizedRoad		6946

. PRONAR/POSEDEUESI - VLASNIK/DRŽALAC - OWNER/POSSESSOR

Të drejtat Prava Rights	Emri Ime Name	Nr. personal Licent broj ID. No.	Vendbanimi Prebivaliste Resident	Kodi postal Poštanski kod Postal code	Hollësitë e adresës Pojednosti adrese Address details	Pjesa e pronës Deo imovine Share quota	Pershkrimi Opis Description	Azhuruar Azurirano Updated
posedim individual / dividualna Drzavina / ngle possessor	Komuna e Ferizajit	600629804	///		DËSHMORËT E KOMBIT	1/1		14.04.2022