





REPUBLIKA E KOSOVËS • REPUBLIKA KOSOVA • REPUBLIC OF KOSOVO

KOMUNA E FERIZAJT • OPŠTINA UROŠEVAC • MUNICIPALITY OF FERIZAJ



KRYETARI I KOMUNËS
MUNICIPAL PRESIDENT
PREDSIEDNIK OPSTINE

Tel / Fax: 038/200-46002
Rr. "Dëshmorët e Kombit" p.n.
E-mail: info.ferizaj@rks-gov.net

DATA/DATUM/DATE	19.05.2026
NR/BR.	01.Nr.115
PËR/ZA/TO	Kuvendin e Komunës së Ferizajt
PËRMES/PREKO/THROUGH	Xhavit Zariqi, Kryesues i Kuvendit të Komunës 
NGA/OD/FROM	Agim Aliu, Kryetar i Komunës së Ferizajt 
LËNDA/PREDMET/SUBJECT	Propozim –Vendim për Shpalljen Interes i Përgjithshëm të ngastrave kadastrale: 57-5, 57-3, 152-1, 62-1, 63-6, 63-4 Z.K. Sazli prona private, me qëllim të këmbimit me pjesen e ngastres kadastrale 350-0 Z.K. Sazli, pronë e komunës së Ferizajt

Në bazë të dispozitave nenit 58 pika 1.h të Ligjit për Vetëqeverisjen Lokale Nr.03/L-040 dhe nenit 51 pika 2.9 të Statutit të Komunës 01.Nr.50 të datës 28.06.2013, nenit 24. Parag.4 i Ligjit Nr.06/L-092 Për Dhënjen në Shfrytëzim dhe Këmbimin e Pronës së Paluajtshme të Komunës, paragrafi 5 i nenit 29 të Rregullores (QRK) nr. 09 /2020 për Përcaktimin e Procedurave të Dhënies në Shfrytëzim dhe Këmbimin e Pronës së Paluajtshme të Komunës, Kryetari i Komunës i propozon Kuvendit të Komunës të merr:

Vendim

1. Për;
Shpalljen Interes i Përgjithshëm-Publik të ngastrave kadastrale:



Republika e Kosovës
Republica Kosovo-Republic of Kosovo
Qeveria - Vlada - Government

Ministria e Mjedisit dhe Planifikimit Hapësinor / Ministarstvo Životne Sredine i Prostornog Planiranja /
Ministry of Environment and Spatial Planning
AGJENCIA KADASTRALE E KOSOVËS / KATASTARSKA AGENCIJA KOSOVA / KOSOVO CADASTRAL AGENCY

CERTIFIKATË / CERTIFIKAT / CERTIFICATE

27/10/2023

NJËSIA KADASTRALE / KATASTARSKA JEDINICA / CADASTRAL UNIT : P-72217076-00057-5

Numri i lëndës / Broj Predmet / Case Referent Number:
Data dhe koha e lëshimit / Datum i vreme izdavanja / Date and time of submission:
Komuna / Opština / Municipality:
Zona kadastrale / Katastarska Zona / Cadastral Zone:
Zyra Kadastrale Komunale / Opštinska Katastarska Kancelarija / Municipal Cadastral Office:

31906-2026
18.05.2026 - 09:56
FERIZAJ / UROŠEVAC / FERIZAJ
Sazi / Sazilja / Sazi
FERIZAJ / UROŠEVAC / FERIZAJ

A. TË DHËNAT PËR NJËSINË KADASTRALE / PODACI O KATASTARSKOJ JEDINICI / CADASTRAL UNIT DATA

Numri i njësise kadastrale Broj katastarske jedinice Cad. Unit. No.	Lloji i njësise Vrsta jedinice Unit Type	Lloji i pronise Vrsta imovine Property Type	Zona U/R G/S U/R	Sipërfaqja Površina Area (m ²)	Përkthim Opis Description	Krijuar më datën Uradjeno na dan Created On	Azhuruar Ažurirano Updated
P-72217076-00057-5	PARCELË / PARCELA / PARCEL	Pronë private / Privatna Imovina / Privately owned Land	Rural	25	RPP 9/2023	03.08.2023	

A.1 ADRESA E NJËSISË KADASTRALE / ADRESA KATASTARSKE JEDINICE / CADASTRAL UNIT ADDRESS

Vendi i quajtur Mesto zvano Called place	Kodi Postal Poštanski Kod Postal Code	Emri i rrugës Naziv ulice Street name	Krijuar më datën Uradjeno na dan Created On	Azhuruar Ažurirano Updated
ARA E SAZLIS NË ANËN E PAPAZIT	0		03.08.2023	

A.2 LLOJI I SHFRYTËZIMIT / VRSTA KORISCENJIA / TYPE OF USE

Numri Broj Number	Lloji i shfrytëzimit të parcelës Vrsta korrscenja parcele Parcel Type Of Use	Shfrytëzimi aktual i parcelës Trenutno korrscenje parcele Parcel Current Use	Kualiteti i klasës Kvalitet Klasse Quality Class	Sipërfaqja (m ²) Površina (m ²) Area
1	Bujqësore/Poljopivredno/Agriculture	Arat/Njive/Arable	Arë E Klasës 2/Njiva 2 Klasse/2nd Class Arable Land	25

B. PRONAR/POSEDUESI - VLASNIK/DRŽALAC - OWNER/POSSESSOR

Të drejtat Prava Rights	Emri Ime Name	Nr. personal Licni broj ID. No.	Vendbanimi Prehivaliste Resident	Kodi postal Poštanski kod Postal code	Hollësitë e adresës Pojedinosći adrese Address details	Pjesa e pronës Deo imovine Share quota	Pershkrimi Opis Description	Azhuruar Azurirano Updated
Poseidim individual / Individualna Drazvina / Single possessor	SVARQA FAHRRIJE (QERIM)	1005076311	SAZLI / SAZLIJA / SAZLI /			1/1	23/2022	10.08.2023



Republika e Kosovës
Republica Kosovo-Republic of Kosovo
Qeveria - Vlada - Government

Ministria e Mjedistit dhe Planifikimit Hapësinor / Ministarstvo Životne Sredine i Prostornog Planiranja /
Ministry of Environment and Spatial Planning
AGJENCIA KADASTRALE E KOSOVËS / KATASTARSKA AGENCIJA KOSOVA / KOSOVO CADASTRAL AGENCY

CERTIFIKATË / CERTIFIKAT / CERTIFICATE

24/08/2023

NJËSIA KADASTRALE / KATASTARSKA JEDINICA / CADASTRAL UNIT : P-72217076-00057-3

Numri i lëndës / Broj Predmet / Case Referent Number:

Data dhe koha e lëshimit / Datum i vreme izdavanja / Date and time of submission:

31906-2026
18.05.2026 - 09:56

FERIZAJ / UROŠEVAC / FERIZAJ

Komuna / Opština / Municipality:

Sazli / Sazlija / Sazli

Zona kadastrale / Katastarska Zona / Cadastral Zone:

FERIZAJ / UROŠEVAC / FERIZAJ

A. TË DHËNAT PËR NJËSINË KADASTRALE / PODACI O KATASTARSKOJ JEDINICI / CADASTRAL UNIT DATA

Numri i njësise kadastrale Broj katastarske jedinice Cad. Unit. No.	Lloji i njësise Vrsta jedinice Unit Type	Lloji i pronës Vrsta imovine Property Type	Zona U/R G/S U/R	Sipërfaqja Površina Area (m ²)	Përshkrim Opis Description	Krijuar më datën Uradjeno na dan Created On	Azhuruar Ažurirano Updated
P-72217076-00057-3	PARCELË / PARCELA / PARCEL	Pronë private / Privatna imovina / Privately owned Land	Rural	25	RFP.9/2023	03.08.2023	

A.1 ADRESA E NJËSISË KADASTRALE / ADRESA KATASTARSKE JEDINICE / CADASTRAL UNIT ADDRESS

Vendi i quajtur Mesto zvano Called place	Kodi Postal Poštanski Kod Postal Code	Emri i rrugës Naziv ulice Street name	Krijuar më datën Uradjeno na dan Created On	Azhuruar Ažurirano Updated
ARA E SAZLIS NË ANËN E PAPAZIT	0		03.08.2023	

A.2 LLOJI I SHFRYTËZIMIT / VRSTA KORJSCENJIA / TYPE OF USE

Numri Broj Number	Lloji i shfrytëzimit të parcelës Vrsta korjsejenjia parcele Parcel Type Of Use	Shfrytëzimi aktual i parcelës Trenutno korjsejenjje parcele Parcel Current Use	Kualiteti i klasës Kvahllet klase Quality Class	Sipërfaqja Površina Area
1	Bujësores/Pojoprivredno/Agriculture	Arat/Njive/Arable	Artë E Klasës 2/Njiva 2 Klasse/2nd Class Arable Land	25

B. PRONAR/POSEDUESI - VLASNIK/DRŽALAC - OWNER/POSSESSOR

Të drejtat Prava Rights	Emri Ime Name	Nr. personal Licni broj ID. No.	Vendbanimi Prebivaliste Resident	Kodi postal Poštanski kod Postal code	Hollësitë e adresës Pojednostoi adrese Address details	Pjesa e pronës Deo imovine Share quota	Pershkrimi Opis Description	Azhurnuar Ažurirano Updated
Posedim individual / Individualna Drzavina / Single possessor	SVARQA FAHRRIJE (QERIM)	1005076311	SAZLI / SAZLIJA / SAZLI /			1/1	23/2022	10.08.2023



Republika e Kosovës
Republica Kosovo-Republic of Kosovo
Qeveria - Vlada - Government

Ministria e Mjedistit dhe Planifikimit Hapësinor / Ministarstvo Životne Sredine i Prostornog Planiranja /
Ministry of Environment and Spatial Planning
AGJENCIA KADASTRALE E KOSOVËS / KATASTARSKA AGENCIJA KOSOVA / KOSOVO CADASTRAL AGENCY

CERTIFIKATË / CERTIFIKAT / CERTIFICATE

24/10/2023

NJËSIA KADASTRALE / KATASTARSKA JEDINICA / CADASTRAL UNIT : P-72217076-00152-1

Numri i lëndës / Broj Predmet / Case Referent Number:

Data dhe koha e lëshimit / Datum i vreme izdavanja / Date and time of submission:

31906-2026
18.05.2026 - 09:56

FERIZAJ / UROŠEVAC / FERIZAJ

Komuna / Opština / Municipality:

Sazli / Sazlija / Sazli

Zona kadastrale / Katastarska Zona / Cadastral Zone:

FERIZAJ / UROŠEVAC / FERIZAJ

A. TË DHËNAT PËR NJËSINË KADASTRALE / PODACI O KATASTARSKOJ JEDINICI / CADASTRAL UNIT DATA

Numri i njësisë kadastrale Broj katastarske jedinice Cad. Unit. No.	Lloji i njësisë Vrsta jedinice Unit Type	Lloji i pronës Vrsta imovine Property Type	Zona U/R G/S U/R	Sipërfaqja Površina Area (m ²)	Përshkrim Opis Description	Krijuar më datën Uradjeno na dan Created On	Azhuruar Ažurirano Updated
P-72217076-00152-1	PARCELË / PARCELA / PARCEL	Pronë private / Privatna Imovina / Privately owned Land	Rural	59	RFP 9/2023	03.08.2023	

A.1 ADRESA E NJËSISË KADASTRALE / ADRESA KATASTARSKE JEDINICE / CADASTRAL UNIT ADDRESS

Vendi i quajtur Mesto zvano Called place	Kodi Postal Poštanski Kod Postal Code	Emri i rrugës Naziv ulice Street name	Krijuar më datën Uradjeno na dan Created On	Azhuruar Ažurirano Updated
SAZLIJA ARË PAPAZ	0		03.08.2023	

A.2 LLOJI I SHFRYTËZIMIT / VRSTA KORISCENJA / TYPE OF USE

Numri Broj Number	Lloji i shfrytëzimit të parcelës Vrsta korisçenja e parcelës Parcel Type Of Use	Shfrytëzimi aktual i parcelës Trenutno korisçenje parcelës Parcel Current Use	Kualiteti i Klasës Kvalitet klase Quality Class	Sipërfaqja Površina Area (m ²)
1	Bujqësore/Pojiprivredno/Agriculture	Arat/Njive/Arable	Arë E Klasës 2/Njivja 2 Klase/2nd Class Arable Land	59

B. PRONAR/POSEDUESI - VLASNIK/DRŽALAC - OWNER/POSSESSOR

Te drejtat Prava Rights	Emri Ime Name	Nr. personal Liceni broj ID. No.	Vendbanimi Prebivaliste Resident	Kodi postal Poštanski kod Postal code	Hollësitë e adresës Pojedinstvo adrese Address details	Pjesa e pronës Deo imovine Share quota	Pershkrimi Opis Description	Azhuruar Ažurirano Updated
Posezim individual / Individualna Drzavina / Single possessor	SVARQA FAHRUJE (QERIM)	1005076311	SAZLI / SAZLIJA / SAZLI /			1/1	8-2024 Dhurate Im. 2831-2024 ref:873-2024 Noteri: Gazmend Heja	22.03.2024

J. SHËNIME - NAPOMENE - NOTES

Institucioni Institucija Institution	Emri Ime Name	Nr. rendor Serijski br. Serial no.	Nr. Reference Referentni broj Reference number	Kolateral ID	Lloji i lëndës Vrsta predmeta Case type	Krijuar më datën Uradjeno na dan Created On	Numri kadastral Katastarski broj Cadastral number	Komenti Komment Comment
Oda e Noterëve të Kosovës	Gazmend Heja	2831/24	873/24		Transaksion / Transaksion / Transaksion	26.03.2024 09:25	P-72217076-00152-1	



Republika e Kosovës
Republika Kosovo-Republic of Kosovo
Qeveria - Vlada - Government

Ministria e Mjedisit dhe Planifikimit Hapësinor / Ministarstvo Životne Sredine i Prostornog Planiranja /
Ministry of Environment and Spatial Planning
AGJENCIA KADASTRALE E KOSOVËS / KATASTARSKA AGENCIJA KOSOVA / KOSOVO CADASTRAL AGENCY

CERTIFIKATË / CERTIFIKAT / CERTIFICATE

22/10/2023

NJËSIA KADASTRALE / KATASTARSKA JEDINICA / CADASTRAL UNIT : P-72217076-00062-1

Numri i lëndës / Broj Predmet / Case Referent Number:

Data dhe koha e lëshimit / Datum i vreme izdavanja / Date and time of submission:

31906-2026
18.05.2026 - 09:57

Komuna / Opština / Municipality:

FERIZAJ / UROŠEVAC / FERIZAJ

Zona kadastrale / Katastarska Zona / Cadastral Zone:

Sazli / Sazlija / Sazli

Zyra Kadastrale Komunale / Opštinska Katastarska Kancelarija / Municipal Cadastral Office:

FERIZAJ / UROŠEVAC / FERIZAJ

A. TË DHËNAT PËR NJËSINË KADASTRALE / PODACI O KATASTARSKOJ JEDINICI / CADASTRAL UNIT DATA

Numri i njësisë kadastrale Broj katastarske jedinice Cad. Unit. No.	Lloji i njësisë Vrsta jedinice Unit Type	Lloji i pronës Vrsta imovine Property Type	Zona U/R G/S U/R	Sipërfaqja Površina Area (m ²)	Përshkrim Opis Description	Krijuar më datën Uradjeno na dan Created On	Azhuruar Ažurirano Updated
P-72217076-00062-1	PARCELE / PARCELA / PARCEL	Pronë private / Privatna Imovina / Privately owned Land	Rural	81	RFP.1/2023	20.01.2023	

A.1 ADRESA E NJËSISË KADASTRALE / ADRESA KATASTARSKE JEDINICE / CADASTRAL UNIT ADDRESS

Vendi i quajtur Mesto zvano Called place	Kodi Postal Poštanski Kod Postal Code	Emri i rrugës Naziv ulice Street name	Krijuar më datën Uradjeno na dan Created On	Azhuruar Ažurirano Updated
ARA E SAZLISË NË ANËN PAPAZIT	0		20.01.2023	

A.2 LLOJTI I SHFRYTËZIMIT / VRSTA KORISCENJIA / TYPE OF USE

Numri Broj Number	Lloji i shfrytëzimit të parcelës Vrsta koriscenja parcelle Parcel Type Of Use	Shfrytëzimi aktual i parcelës Trenutno koriscenje parcelle Parcel Current Use	Kualiteti i klasës Kvalitet klase Quality Class	Sipërfaqja Površina Area (m ²) (m ²)
1	Bujqësore/Poljoprievredno/Agriculture	Arat/Njive/Arable	Arë E Klasës 3/Njiva 3 Klase/3rd Class Arable Land	81

B. PRONAR/POSEDUESI - VLASNIK/DRŽALAC - OWNER/POSSESSOR

Të drejtat Prava Rights	Emri Ime Name	Nr. personal Liceni broj ID. No.	Vendbanimi Prebivaliste Resident	Kodi postal Poštanski kod Postal code	Hollësitë e adresës Pojednosti adrese Address details	Pjesa e pronës Deo inovine Share quota	Pershkrimi Opis Description	Azhuruar Ažurirano Updated
Posedim individual / Individualna Drzavina / Single possessor	SVARQA FAHRRIJE (QERIM)	1005076311	SAZLI / SAZLIJA / SAZLI /			1/1	45/2014	20.01.2023



Republika e Kosovës
Republica Kosovo-Republic of Kosovo
Qeveria - Vlada - Government

Ministria e Mjedisit dhe Planifikimit Hapësinor / Ministarstvo Životne Sredine i Prostornog Planiranja /
AGJENCIA KADASTRALE E KOSOVËS / KATASTARSKA AGENCIJA KOSOVA / KOSOVO CADASTRAL AGENCY
Ministry of Environment and Spatial Planning

CERTIFIKATË / CERTIFIKAT / CERTIFICATE

2-11709

NJËSIA KADASTRALE / KATASTARSKA JEDINICA / CADASTRAL UNIT : P-72217076-00063-6

Numri i lëndës / Broj Predmet / Case Referent Number:

Data dhe koha e lëshimit / Datum i vreme izdavanja / Date and time of submission:

31906-2026
18.05.2026 - 09:57

FERIZAJ / UROŠEVAC / FERIZAJ

Komuna / Opština / Municipality:
Zona kadastrale / Katastarska Zona / Cadastral Zone:

Sazli / Sazlija / Sazli
FERIZAJ / UROŠEVAC / FERIZAJ

Zyra Kadastrale Komunale / Opštinska Katastarska Kancelarija / Municipal Cadastral Office:

A. TË DHËNAT PËR NJËSINË KADASTRALE / PODACI O KATASTARSKOJ JEDINICI / CADASTRAL UNIT DATA

Numri i njësisë kadastrale Broj katastarske jedinice Cad. Unit. No.	Lloji i njësisë Vrsta Jedinice Unit Type	Lloji i pronës Vrsta imovine Property Type	Zona U/R G/S U/R	Sipërfaqja Površina Area (m ²)	Përshkrim Opis Description	Krijuar më datën Uradjeno na dan Created On	Azhuruar Ažurirano Updated
P-72217076-00063-6	PARCELË / PARCELA / PARCEL	Pronë private / Privatna imovina / Privately owned Land	Rural	58	11/2022 RFP	05.09.2022	

A.1 ADRESA E NJËSISË KADASTRALE / ADRESA KATASTARSKE JEDINICE / CADASTRAL UNIT ADDRESS

Vendi i quajtur Mesto zvano Called place	Kodi Postal Poštanski Kod Postal Code	Emri i rrugës Naziv ulice Street name	Krijuar më datën Uradjeno na dan Created On	Azhuruar Ažurirano Updated
ARA E SAZLISË NË ANËN PAPAZIT	0		05.09.2022	

2. LLOJI I SHFRYTËZIMIT / VRSTA KORISÇENJA / TYPE OF USE

Numri Broj Number	Lloji i shfrytëzimit të parcelës Vrsta korisçenja parcelle Parcel Type Of Use	Shfrytëzimi aktual i parcelës Trenutno korisçenja e parcelle Parcel Current Use	Kualiteti i klasës Kvalitet klase Quality Class	Sipërfaqja Površina Area (m ²)
1	Infrastruktura/Infrastruktura/Infrastructure	Rrugë/Pur/Road		58

3. PRONAR/POSEDUESI - VLASNIK/DRŽALAC - OWNER/POSSESSOR

Të drejtat Prava Rights	Emri Ime Name	Nr. personal Liceni broj ID. No.	Vendbanimi Prebivahiste Resident	Kodi postal Poštanski kod Postal code	Hollësitë e adresës Pojednosti adrese Address details	Pjesa e pronës Deo imovine Share quota	Pershkrimi Opis Description	Azhuruar Ažurirano Updated
posedin individual / ndividualna Drazvina / single possessor	SVARQA FAHRRIJE (QERIM)	1005076311	SAZLI / SAZLIJA / SAZLI /			1/1	40/2022 - Kontrate për dhurimin e paluajtshëmënsë LRP nr. 10227/2022, Ref.Nr.3054/2022	16.09.2022



Republika e Kosovës
Republica Kosovo-Republic of Kosovo

Qeveria - Vlada - Government

Ministria e Mjedistit dhe Planifikimit Hapësinor / Ministarstvo Životne Sredine i Prostornog Planiranja /
Ministry of Environment and Spatial Planning

AGJENCIA KADASTRALE E KOSOVËS / KATASTARSKA AGENCIJA KOSOVA / KOSOVO CADASTRAL AGENCY

CERTIFIKATË / CERTIFIKAT / CERTIFICATE

Zante

NJËSIA KADASTRALE / KATASTARSKA JEDINICA / CADASTRAL UNIT : P-72217076-00063-4

Numri i lëndës / Broj Predmet / Case Referent Number:

31906-2026

Data dhe koha e lëshimit / Datum i vreme izdavanja / Date and time of submission:

18.05.2026 - 09:57

Komuna / Opština / Municipality:

FERIZAJ / UROŠEVAC / FERIZAJ

Zona kadastrale / Katastarska Zona / Cadastral Zone:

Sazli / Sazlija / Sazli

Zyra Kadastrale Komunale / Opštinska Katastarska Kancelarija / Municipal Cadastral Office:

FERIZAJ / UROŠEVAC / FERIZAJ

A. TË DHËNAT PËR NJËSINË KADASTRALE / PODACI O KATASTARSKOJ JEDINICI / CADASTRAL UNIT DATA

Numri i njësisë kadastrale Broj katastarske jedinice Cad. Unit. No.	Lloji i njësisë Vrsta jedinice Unit Type	Lloji i pronës Vrsta imovine Property Type	Zona U/R G/S U/R	Sipërfaqja Površina Area (m ²)	Përkthim Opis Description	Krijuar më datën Uradjeno na dan Created On	Azhuruar Ažurirano Updated
P-72217076-00063-4	PARCELE / PARCELA / PARCEL	Pronë private / Privatna Imovina / Privately owned Land	Rural	54	10/2022 RFP	05.09.2022	

A.1 ADRESA E NJËSISË KADASTRALE / ADRESA KATASTARSKE JEDINICE / CADASTRAL UNIT ADDRESS

Vendi i quajtur Mesto zvano Called place	Kodi Postal Poštanski Kod Postal Code	Emri i rrugës Naziv ulice Street name	Krijuar më datën Uradjeno na dan Created On	Azhuruar Ažurirano Updated
ARCA E SAZLISË NË ANËN PAPAZIT	0		05.09.2022	

A.2 LLOJI I SHFRYTËZIMIT / VRSTA KORISÇENJA / TYPE OF USE

Numri Broj Number	Lloji i shfrytëzimit të parcelës Vrsta korisçenja parcelë Parcel Type Of Use	Shfrytëzimi aktual i parcelës Trenutno korisçenje parcelë Parcel Current Use	Kualiteti i klasës Kvaliteti klase Quality Class	Sipërfaqja Poveršina Area (m ²) (m ²)
1	Infrastruktura/Infrastrukturura/Infrastructure	Rrugë/Pur/Road		54

B. PRONAR/POSEDUESI - VLASNIK/DRŽALAC - OWNER/POSSESSOR

Të drejtat Prava Rights	Emri Ime Name	Nr. personal Licni broj ID. No.	Vendbanimi Prebivaliste Resident	Kodi postal Poštanski kod Postal code	Hollësitë e adresës Pojedinositi adrese Address details	Pjesa e pronës Deo imovine Share quota	Pershkrimi Opis Description	Azhuruar Ažurirano Updated
Posehim individual / Individualna Drzavina / Single possessor	SVARQA FAHRRIJE (QERIM)	1005076311	SAZLI / SAZLIJA / SAZLI /			1/1	41/2022	20.09.2022

2. LLOJII I SHFRYTËZIMIT / VRSTA KORISCENJA / TYPE OF USE

Numri Broj /umber	Lloji i shfrytëzimit të parcelës Vrsta koriscenja parcelle Parcel Type Of Use	Shfrytëzimi aktual i parcelës Trenutno koriscenje parcelle Parcel Current Use	Kualiteti i Klases Kualitet Klase Quality Class	Sipërfaqja Površina Area (m ²) (m ²) (m ²)
1	Bujqësore/Poljoprivredno/Agriculture	Kulllosat/Pasnjaci/pasture	Kulllosë E Klases 3/Pasnjak 3 Klase/3rd Class Pasture	18265

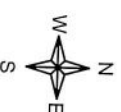
3. PRONARI/POSEDUESI - VLASNIK/DRŽALAC - OWNER/POSSESSOR

Të drejtat Prava Rights	Emri Ime Name	Nr. personal Liceni broj ID. No.	Vendbanimi Prebivaliste Resident	Kodi postal Poštanski kod Postal code	Hollësitë e adresës Pojednosti adrese Address details	Pjesa e pronës Deo inovine Share quota	Pershkrimi Opis Description	Azhurnuar Azurirano Updated
ose dim individual / ndividualna Drzavina / single possessor	Komuna e Ferizajit	600629804	///		DËSHMORËT E KOMBIT	1/1		

Komuna. FERIZAJ
Zona Kadastrale :Sazli
Drejt.për Pron.Gjeodezi.dhe Kadaster
-Sektor i Pronës

SKICA E MATJES

Pa Përpjes



Ngjyra e verdh tregon pjesen e ng.kad.350-0 me sip.302m zk.Sazli pron e Komuna e Ferizajit.
Për Shpalljen e Interesit të Përgjithshëm me qëllim të këmbimit, me ng.kad.63-4 me sip. 54m²,63-6 me sip. 58m²,
62-1 me sip. 81m²,57-3 me sip 25m²,57-5 me sip 25m² dhe ng.kad.152-1 me sip 59m² zk.Sazli pron private.


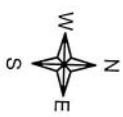
Ferizaj: 18.05.2026

Punoi Gjeodeti: Mehmet Mehmeti

Komuna. FERIZAJ
Zona Kadastrale : Sazli
Direjt.për Pron.Gjeodezi.dhe Kadaster
-Sektor i Pronës

SKICA E MATJES

Pa Përpjes



Ngjyra e verdh tregon ng.kad.63-4 me sip 54m²,63-6 me sip 58m², 62-1 me sip 81m²,57-3 me sip 25m²,57-5 me sip 25m² dhe ng.kad.152-1 me sip 59m² zk.Sazli pron private.
Për Shpalljen e Interesit të Përgjithshëm me qëllim të këmbimit, me pjesen e ng.kad.350-0 me sip.302m zk.Sazli.

Ferizaj: 18.05.2026

Punoi Gjeodeti: Mehmet Mehmeti



Republika e Kosovës
Republika Kosovo-Republic of Kosovo
Qeveria - Vlada - Government

Ministria e Mjedisit dhe Planifikimit Hapësinor / Ministarstvo Životne Sredine i Prostornog Planiranja /
AGJENCIA KADASTRALE E KOSOVËS / KATASTARSKA AGENCIJA KOSOVA / KOSOVO CADASTRAL AGENCY
Ministry of Environment and Spatial Planning

CERTIFIKATË / CERTIFIKAT / CERTIFICATE

NJËSIA KADASTRALE / KATASTARSKA JEDINICA / CADASTRAL UNIT : P-72217076-00152-1

Numri i lëndës / Broj Predmet / Case Referent Number:

Data dhe koha e lëshimit / Datum i vreme izdavanja / Date and time of submission:

zyrtare/2026
19.05.2026 - 11:55

FERIZAJ / UROŠEVAC / FERIZAJ

Komuna / Opština / Municipality:

Sazli / Sazlija / Sazli

Zona kadastrale / Katastarska Zona / Cadastral Zone:

FERIZAJ / UROŠEVAC / FERIZAJ

A. TË DHËNAT PËR NJËSINË KADASTRALE / PODACI O KATASTARSKOJ JEDINICI / CADASTRAL UNIT DATA

Numri i njësise kadastrale Broj katastarske jedinice Cad. Unit. No.	Lloji i njësise Vrsta jedinice Unit Type	Lloji i pronës Vrsta imovine Property Type	Zona U/R G/S U/R	Sipërfaqja Površina Area (m ²)	Përshkrim Opis Description	Krijuar më datën Uradjeno na dan Created On	Azhuruar datën Ažurirano Updated
P-72217076-00152-1	PARCELË / PARCELA / PARCEL	Pronë private / Privatna Imovina / Privately owned Land	Rural	59	RFP 9/2023	03.08.2023	

A.1 ADRESA E NJËSISË KADASTRALE / ADRESA KATASTARSKE JEDINICE / CADASTRAL UNIT ADDRESS

Vendi i quajtur Mesto zvano Called place	Kodi Postal Poštanski Kod Postal Code	Emri i rrugës Naziv ulice Street name	Krijuar më datën Uradjeno na dan Created On	Azhuruar Ažurirano Updated
SAZLIJA ARË PAPAÇ	0		03.08.2023	

Zyrtari përgjegjës / Odgovorno lice / Official person

2. LLOJI I SHFRYTËZIMIT / VRSTA KORISCENJA / TYPE OF USE

Numri Broj number	Lloji i shfrytëzimit të parcelës Vrsta koriscenja parcelle Parcel Type Of Use	Shfrytëzimi aktual i parcelës Trenutno koriscenje parcelle Parcel Current Use	Kualiteti i klasës Kvalitet klase Quality Class	Sipërfaqja Površina Area (m ²)
1	Bujqësore/Pojiprivredno/Agriculture	Arat/Njive/Arable	Arë E Klasës 2/Njiva 2 Klase/2nd Class Arable Land	59

1. PRONARI/POSEDUESI - VLASNIK/DRŽALAC - OWNER/POSSESSOR

Të drejtat Prava Rights	Emri Ime Name	Nr. personal Liceni broj ID. No.	Vendbanimi Prebivaliste Resident	Kodi postal Poštanski kod Postal code	Hollësitë e adresës Pojedinosti adrese Address details	Pjesa e pronës Deo imovine Share quota	Pershkrimi Opis Description	Azhuruar Ažurirano Updated
posedim individual / dividualna Drzavina / single possessor	SVARQA FAHRUJE (QERIM)	1005076311	SAZLI / SAZLIJA / SAZLI /			1/1	8-2024 Dhurate Ibp.2831-2024 ref.873-2024 Noteri: Gazmend Heta	22.03.2024

SHËNIME - NAPOMENE - NOTES

istruccioni Istrucija Instruction	Emri Ime Name	Nr. rendor Serijski br. Serial no.	Nr. Reference Referentni broj Reference number	Kolateral ID	Lloji i lëndës Vrsta predmeta Case type	Krijtar më datën Urađeno na dan Created On	Numri kadastral Katastarski broj Cadastral number	Komenti Komment Comment
da e Noterëve të osovës	Gazmend Heta	2831/24	873/24		Transaksion / Transaksion / Transaksion	26.03.2024 09:25	P-72217076-00152-1	



Republika e Kosovës

Republika Kosovo-Republic of Kosovo

Qeveria - Vlada - Government

Ministria e Mjedistit dhe Planifikimit Hapësinor / Ministarstvo Životne Sredine i Prostornog Planiranja /

Ministry of Environment and Spatial Planning

AGJENCIA KADASTRALE E KOSOVËS / KATASTARSKA AGENCIJA KOSOVA / KOSOVO CADASTRAL AGENCY

CERTIFIKATË / CERTIFIKAT / CERTIFICATE

NJËSIA KADASTRALE / KATASTARSKA JEDINICA / CADASTRAL UNIT : P-72217076-00057-5

Numri i lëndës / Broj Predmet / Case Referent Number:

Data dhe koha e lëshimit / Datum i vreme izdavanja / Date and time of submission:

Komuna / Opština / Municipality:

Zyra Kadastrale / Katastarska Zona / Cadastral Zone:

zyrtare/2026
19.05.2026 - 11:55
FERIZAJ / UROŠEVAC / FERIZAJ
Sazli / Sazlija / Sazi
FERIZAJ / UROŠEVAC / FERIZAJ

A. TË DHËNAT PËR NJËSINË KADASTRALE / PODACI O KATASTARSKOJ JEDINICI / CADASTRAL UNIT DATA

Numri i njësisë kadastrale Broj katastarske jedinice Cad. Unit. No.	Lloji i njësisë Vrsta jedinice Unit Type	Lloji i pronës Vrsta imovine Property Type	Zona U/R G/S U/R	Sipërfaqja Površina Area (m ²)	Përshkrim Opis Description	Krijuar më datën Uradjeno na dan Created On	Azhuruar Ažurirano Updated
P-72217076-00057-5	PARCELË / PARCELA / PARCEL	Pronë private / Privatna Imovina / Privately owned Land	Rural	25	RFP.9/2023	03.08.2023	

A.1 ADRESA E NJËSISË KADASTRALE / ADRESA KATASTARSKE JEDINICE / CADASTRAL UNIT ADDRESS

Vendi i kualitur Mesto zvano Called place	Kodi Postal Poštanski Kod Postal Code	Emri i rrugës Naziv ulice Street name	Krijuar më datën Uradjeno na dan Created On	Azhuruar Ažurirano Updated
ARA E SAZLIS NË ANËN E PAPAZIT	0		03.08.2023	

2. LLOJI I SHFRYTËZIMIT / VRSTA KORISCENJA / TYPE OF USE

umri broj namber	Lloji i shfrytëzimit të parcelës Vrsta koriscenja parcelle Parcel Type Of Use	Shfrytëzimi aktual i parcelës Trenutno koriscenje parcelle Parcel Current Use	Kualiteti i klasës Kvalitet klase Quality Class	Supërfaqja Poverëshna Area (m ²) (m ²)
1	Bujqësore/Poljoprovredno/Agriculture	Arat/Njive/Arable	Arë E Klasës 2/Njiva 2 Klase/2nd Class Arable Land	25

. PRONAR/POSEDUESI - VLASNIK/DRŽALAC - OWNER/POSSESSOR

Te drejtat Prava Rights	Emri Ime Name	Nr. personal Licni broj ID. No.	Vendbanimi Prebivaliste Resident	Kodi postal Poštanski kod Postal code	Hollësitë e adresës Pojednosti adrese Address details	Pjesa e pronës Deo imovine Share quota	Pershkrimi Opis Description	Azhuruar Ažurirano Updated
sedim individual / dividualna Drzavina / ngle possessor	SVARQA FAHRUJE (QËRIM)	1005076311	SAZLI / SAZLIJA / SAZLI /			1/1	23/2022	10.08.2023



Republika e Kosovës
Republika Kosovo-Republic of Kosovo
Qeveria - Vlada - Government

Ministria e Mjedistit dhe Planifikimit Hapësinor / Ministarstvo Životne Sredine i Prostornog Planiranja /
AGJENCIA KADASTRALE E KOSOVËS / KATASTARSKA AGENCIJA KOSOVA / KOSOVO CADASTRAL AGENCY
Ministry of Environment and Spatial Planning

CERTIFIKATË / CERTIFIKAT / CERTIFICATE

NJËSIA KADASTRALE / KATASTARSKA JEDINICA / CADASTRAL UNIT : P-72217076-00057-3

Numri i lëndës / Broj Predmet / Case Referent Number:
Data dhe koha e lëshimit / Datum i vreme izdavanja / Date and time of submission:
Komuna / Opština / Municipality:
Zona kadastrale / Katastarska Zona / Cadastral Zone:
Zyra Kadastrale Komunale / Opštinska Katastarska Kancelarija / Municipal Cadastral Office:

zyrtare/2026
19.05.2026 - 11:55
FERIZAJ / UROŠEVAC / FERIZAJ
Sazli / Sazlija / Sazli
FERIZAJ / UROŠEVAC / FERIZAJ

A. TË DHËNAT PËR NJËSINË KADASTRALE / PODACI O KATASTARSKOJ JEDINICI / CADASTRAL UNIT DATA

Numri i njësisë kadastrale Broj katastarske jedinice Cad. Unit. No.	Lloji i njësisë Vrsta jedinice Unit Type	Lloji i pronës Vrsta imovine Property Type	Zona U/R G/S U/R	Sipërfaqja Površina Area (m ²)	Përshkrim Opis Description	Krijuar më datën Uradjeno na dan	Azhuruar Ažurirano Updated
P-72217076-00057-3	PARCELË / PARCELA / PARCEL	Pronë private / Privatna Imovina / Privately owned Land	Rural	25	RFP.9/2023	03.08.2023	

A.1 ADRESA E NJËSISË KADASTRALE / ADRESA KATASTARSKE JEDINICE / CADASTRAL UNIT ADDRESS

Vendi i quajtur Mesto zvano Called place	Kodi Postal Poštanski Kod Postal Code	Emri i rrugës Naziv ulice Street name	Krijuar më datën Uradjeno na dan Created On	Azhuruar Ažurirano Updated
ARA E SAZLIS NË ANËN E PAPAZIT	0		03.08.2023	

2. LLOJII I SHFRYTËZIMIT / VRSTA KORISCENJIA / TYPE OF USE

Numri Broj number	Lloji i shfrytëzimit të parcelës Vrsta korisçenja parcele Parcel Type Of Use	Shfrytëzimi aktual i parcelës Trenutno korisçenje parcele Parcel Current Use	Kualiteti i klasës Kvalitet klase Quality Class	Sipërfaqja (m ²) Površina (m ²) Area (m ²)
1	Bujqësore/Pojoprivredno/Agriculture	Arat/Njive/Arable	Arë E Klasës 2/Njiva 2 Klase/2nd Class Arable Land	25

PRONAR/POSEDUESI - VLASNIK/DRŽALAC - OWNER/POSSESSOR

Te drejtat Prava Rights	Emri Ime Name	Nr. personal Licni broj ID. No.	Vendbanimi Prebivaliste Resident	Kodi postal Poštanski kod Postal code	Hollësitë e adresës Pojednosti adrese Address details	Pjesa e pronës Deo imovine Share quota	Pershkrimi Opis Description	Azhuruar Ažurirano Updated
sedim individual / dividualna Drzavina / ngle possessor	SVARQA FAHRRIJE (QËRIM)	1005076311	SAZLI / SAZLIJA / SAZLI /			1/1	23/2022	10.08.2023



Republika e Kosovës
Republika Kosovo-Republic of Kosovo
Qeveria - Vlada - Government

Ministria e Mjedisit dhe Planifikimit Hapësinor / Ministarstvo Životne Sredine i Prostornog Planiranja /
AGJENCIA KADASTRALE E KOSOVËS / Ministry of Environment and Spatial Planning
KATASTARSKA AGENCIJA KOSOVA / KOSOVO CADASTRAL AGENCY

CERTIFIKATË / CERTIFIKAT / CERTIFICATE

NJËSIA KADASTRALE / KATASTARSKA JEDINICA / CADASTRAL UNIT : P-72217076-00062-1

Numri i lëndës / Broj Predmet / Case Referent Number:
Data dhe koha e lëshimit / Datum i vreme izdavanja / Date and time of submission:
Komuna / Opština / Municipality:
Zona kadastrale / Katastarska Zona / Cadastral Zone:
Zyra Kadastrale Komunale / Opštinska Katastarska Kancelarija / Municipal Cadastral Office:

zyrtare/2026
19.05.2026 - 11:54
FERIZAJ / UROŠEVAC / FERIZAJ
Sazli / Sazlija / Sazli
FERIZAJ / UROŠEVAC / FERIZAJ

A. TË DHËNAT PËR NJËSINË KADASTRALE / PODACI O KATASTARSKOJ JEDINICI / CADASTRAL UNIT DATA

Numri i njësise kadastrale Broj katastarske jedinice Cad. Unit. No.	Lloji i njësise Vrsta jedinice Unit Type	Lloji i pronës Vrsta imovine Property Type	Zona U/R G/S U/R	Sipërfaqja Površina Area (m ²)	Përshkrim Opis Description	Krijuar më datën Uradjeno na dan Created On	Azhuruar Ažurirano Updated
P-72217076-00062-1	PARCELË / PARCELA / PARCEL	Pronë private / Privatna Imovina / Privately owned Land	Rural	81	RFP.1/2023	20.01.2023	

A.1 ADRESA E NJËSISË KADASTRALE / ADRESA KATASTARSKE JEDINICE / CADASTRAL UNIT ADDRESS

Vendi i kualitur Mesto zvano Called place	Kodi Postal Poštanski Kod Postal Code	Emri i rrugës Naziv ulice Street name	Krijuar më datën Uradjeno na dan Created On	Azhuruar Ažurirano Updated
ARA E SAZLISË NË ANËN PAPAZIT	0		20.01.2023	



LLOJI I SHFRYTËZIMIT / VRSTA KORISCENJIA / TYPE OF USE

Idri oj nber	Lloji i shfrytëzimit të parcelës Vrsta koriscenja parcelle Parcel Type Of Use	Shfrytëzimi aktual i parcelës Trenutno koriscenje parcelle Parcel Current Use	Kualiteti i klasës Kvalitet Klase Quality Class	Sipërfaqja Površina Area (m ²)
1	Bujqësore/Poljoprivredno/Agriculture	Arat/Njive/Arable	Arë E Klasës 3/Njiva 3 Klase/3rd Class Arable Land	81

PRONAR/POSEDUESI - VLASNIK/DRŽALAC - OWNER/POSSESSOR

Të drejtat Prava Rights	Emri Ime Name	Nr. personal Licni broj ID. No.	Vendbanimi Prebivaliste Resident	Kodi postal Poštanski kod Postal code	Hollësitë e adresës Pojednosti adrese Address details	Pjesa e pronës Deo imovine Share quota	Pershkrimi Opis Description	Azhuruar Ažurirano Updated
individuale / Dizavina / Indiv. possessor	SVARQA FAHRIJE (QERIM)	1005076311	SAZLI / SAZLIJA / SAZLI /			1/1	45/2014	20.01.2023



Republika e Kosovës
Republika Kosovo-Republic of Kosovo
Qeveria - Vlada - Government

Ministria e Mjedisit dhe Planifikimit Hapësinor / Ministarstvo Životne Sredine i Prostornog Planiranja /
Ministry of Environment and Spatial Planning
AGJENCIA KADASTRALE E KOSOVËS / KATASTARSKA AGENCIJA KOSOVA / KOSOVO CADASTRAL AGENCY

CERTIFIKATË / CERTIFIKAT / CERTIFICATE

NJËSIA KADASTRALE / KATASTARSKA JEDINICA / CADASTRAL UNIT : P-72217076-00063-6

Numri i lëndës / Broj Predmet / Case Referent Number:
Data dhe koha e lëshimit / Datum i vreme izdavanja / Date and time of submission:
Komuna / Opština / Municipality:
Zona kadastrale / Katastarska Zona / Cadastral Zone:
Zyra Kadastrale Komunale / Opštinska Katastarska Kancelarija / Municipal Cadastral Office:

zyrtare/2026
19.05.2026 - 11:54
FERIZAJ / UROŠEVAC / FERIZAJ
Sazli / Sazlija / Sazli
FERIZAJ / UROŠEVAC / FERIZAJ

A. TË DHËNAT PËR NJËSINË KADASTRALE / PODACI O KATASTARSKOJ JEDINICI / CADASTRAL UNIT DATA

Numri i njësise kadastrale Broj katastarske jedinice Cad. Unit. No.	Lloji i njësise Vrsta jedinice Unit Type	Lloji i pronës Vrsta imovine Property Type	Zona U/R G/S U/R	Sipërfaqja Površina Area (m ²)	Përshkrim Opis Description	Krijuar më datën Uradjeno na dan Created On	Azhuruar Ažurirano Updated
P-72217076-00063-6	PARCELË / PARCELA / PARCEL	Pronë private / Privatna Imovina / Privately owned Land	Rural	58	11/2022 RFP	05.09.2022	

A.1 ADRESA E NJËSISË KADASTRALE / ADRESA KATASTARSKE JEDINICE / CADASTRAL UNIT ADDRESS

Vendi i kualifur Mesto zvano Called place	Kodi Postal Poštanski Kod Postal Code	Emri i rrugës Naziv ulice Street name	Krijuar më datën Uradjeno na dan Created On	Azhuruar Ažurirano Updated
AKA B SAZLISË NË ANËN PAPAZIT	0		05.09.2022	

! LLOJIT I SHFRYTËZIMIT / VRSTA KORISCENJIA / TYPE OF USE

Emri i parcelës / Vrsta korisçenja e parcelës / Parcel Type Of Use	Shfrytëzimi aktual i parcelës / Trenutno korisçenje e parcelës / Parcel Current Use	Kualiteti i klasës / Kvalitet klase / Quality Class	Sipërfaqja / Përfaqja / Area (m ²)
1 Infrastruktura/Infrastruktura/Infrastructure	Rrugë/PunRoad		58

PRONAR/POSEDUESI - VLASNIK/DRËZALAC - OWNER/POSSESSOR

Të drejtat / Prava / Rights	Emri i Ime / Name	Nr. personal / Lieni broj / ID. No.	Vendbanimi / Prebivaliste / Resident	Kodi postar / Poštanski kod / Postal code	Hollësitë e adresës / Pojednostoi adrese / Address details	Pjesa e pronës / Deo imovine / Share quota	Pershkrimi / Opis / Description	Azhuruar / Azurirano / Updated
Individuale / Drzavina / Indiv. possessor	SVARQA FAHRRIJE (QERIM)	1005076311	SAZLI / SAZLIJA / SAZLI /			1/1	40/2022 - Kontrate për dhunimin e paluajshme të LRP nr.10227/2022, Ref.Nr.3054/2022	16.09.2022



Republika e Kosovës
Republika Kosovo-Republic of Kosovo
Qeveria - Vlada - Government

Ministria e Mjedisit dhe Planifikimit Hapësinor / Ministarstvo Životne Sredine i Prostornog Planiranja /
Ministry of Environment and Spatial Planning
AGJENCIA KADASTRALE E KOSOVËS / KATASTARSKA AGENCIJA KOSOVA / KOSOVO CADASTRAL AGENCY

CERTIFIKATË / CERTIFIKAT / CERTIFICATE

NJËSIA KADASTRALE / KATASTARSKA JEDINICA / CADASTRAL UNIT : P-72217076-00063-4

Numri i lëndës / Broj Predmet / Case Referent Number:
Data dhe koha e lëshimit / Datum i vreme izdavanja / Date and time of submission:
Komuna / Opština / Municipality:
Zona kadastrale / Katastarska Zona / Cadastral Zone:
Zyra Kadastrale Komunale / Opštinska Katastarska Kancelarija / Municipal Cadastral Office:

zyrtare/2026
19.05.2026 - 11:54
FERIZAJ / UROŠEVAC / FERIZAJ
Sazli / Sazlija / Sazli
FERIZAJ / UROŠEVAC / FERIZAJ

A. TË DHËNAT PËR NJËSINË KADASTRALE / PODACI O KATASTARSKOJ JEDINICI / CADASTRAL UNIT DATA

Numri i njësisë kadastrale Broj katastarske jedinice Cad. Unit. No.	Lloji i njësisë Vrsta jedinice Unit Type	Lloji i pronës Vrsta imovine Property Type	Zona U/R G/S U/R	Sipërfaqja Površina Area (m ²)	Përshkrim Opis Description	Krijuar më datën Uradjeno na dan Created On	Azhuruar Ažurirano Updated
P-72217076-00063-4	PARCELË / PARCELA / PARCEL	Pronë private / Privatna imovina / Privately owned Land	Rural	54	10/2022 RFP	05.09.2022	

A.1 ADRESA E NJËSISË KADASTRALE / ADRESA KATASTARSKE JEDINICE / CADASTRAL UNIT ADDRESS

Vendi i kualifikur Mesto zvano Called place	Kodi Postal Poštanski Kod Postal Code	Emri i rrugës Naziv ulice Street name	Krijuar më datën Uradjeno na dan Created On	Azhuruar Ažurirano Updated
ARA E SAZLISË NË ANËN PAPAQIT	0		05.09.2022	



2 LLOJI I SHFRYTËZIMIT / VRSTA KORISCENJA / TYPE OF USE

Numri i parcelës / Parcel ID	Lloji i shfrytëzimit të parcelës / Vrsta korisçenja parcelle / Parcel Type Of Use	Shfrytëzimi aktual i parcelës / Trenutno korisçenje parcelle / Parcel Current Use	Kualiteti i klases / Kvaliteti klase / Quality Class	Sipërfaqja / Përfaqja / Area (m ²)
1	Infrastruktura/Infrastruktura/Infrastructure	Rrugë/Pur/Road		54

. PRONAR/POSEDUESI - VLASNIK/DRŽALAC - OWNER/POSSESSOR

Të drejtat / Prava / Rights	Emri / Ime / Name	Nr. personal / Licençë / ID. No.	Vendbanimi / Prebivaliste / Resident	Kodi postar / Poštanski kod / Postal code	Hollësitë e adresës / Pojednostoi adrese / Address details	Pjesa e pronës / Deo Imovine / Share quota	Pershkrimi / Opis / Description	Azhuruar / Ažurirano / Updated
siç është individ / Individual / Individual / Društvo / Drzavina / nje possessor	SVARQA FAHRIJE (QERIM)	1005076311	SAZLI / SAZLIJA / SAZLI /			1/1	41/2022	20.09.2022



Republika e Kosovës
Republika Kosovo-Republic of Kosovo
Qeveria - Vlada - Government

Ministria e Mjedisit dhe Planifikimit Hapësinor / Ministarstvo Životne Sredine i Prostornog Planiranja /
Ministry of Environment and Spatial Planning
AGJENCIA KADASTRALE E KOSOVËS / KATASTARSKA AGENCIJA KOSOVA / KOSOVO CADASTRAL AGENCY

CERTIFIKATË / CERTIFIKAT / CERTIFICATE

NJËSIA KADASTRALE / KATASTARSKA JEDINICA / CADASTRAL UNIT : P-72217076-00350-0

Numri i lëndës / Broj Predmet / Case Referent Number:
Data dhe koha e lëshimit / Datum i vreme izdavanja / Date and time of submission:
Komuna / Opština / Municipality:
Zona Kadastrale / Katastarska Zona / Cadastral Zone:
Zyra Kadastrale Komunale / Opštinska Katastarska Kancelarija / Municipal Cadastral Office:

zyrtare/2026
19.05.2026 - 11:53
FERIZAJ / UROŠEVAC / FERIZAJ
Sazli / Sazlija / Sazi:
FERIZAJ / UROŠEVAC / FERIZAJ

A. TË DHËNAT PËR NJËSINË KADASTRALE / PODACI O KATASTARSKOJ JEDINICI / CADASTRAL UNIT DATA

Numri i njësise kadastrale Broj katastarske jedinice Cad. Unit. No.	Lloji i njësise Vrsta jedinice Unit Type	Lloji i pronise Vrsta imovine Property Type	Zona U/R G/S U/R	Sipërfaqja Površina Area (m ²)	Pëshkrim Opis Description	Krijuar më datën Uradjeno na dan Created On	Azhuruar Ažurirano Updated
P-72217076-00350-0	PARCELE / PARCELA / PARCEL	Pronë shoqërore / Druштvena Imovina / Socially owned Land		18265			

A.1 ADRESA E NJËSISË KADASTRALE / ADRESA KATASTARSKE JEDINICE / CADASTRAL UNIT ADDRESS

Vendi i quajtur Mesto zvano Called place	Kodi Postal Poštanski Kod Postal Code	Emri i rrugës Naziv ulice Street name	Krijuar më datën Uradjeno na dan Created On	Azhuruar Ažurirano Updated
RATKOÇER	0			



Zyrtari përgjegjës / Odgovornó lice / Official person

2. LLOJI I SHFRYTËZIMIT / VRSTA KORISCENJA / TYPE OF USE

Numri i shtytëzimit / Vrsta korisçenja / Parcel Type Of Use	Shfrytëzimi aktual i parçesës / Trenutno korisçenje parçele / Parcel Current Use	Kualiteti i klasës / Kvaliteti i klasës / Quality Class	Sipërfaqja (m ²) / Përfaqja (m ²) / Area (m ²)
1 Lloji i shfrytëzimit të parçesës / Vrsta korisçenja parçele / Parcel Type Of Use Bujqësore/Poljoprovredno/Agriculture	Kullosat/Pashnjaci/pasture	Kullosë E Klasës 3/Pashnjak 3 Klasse/3rd Class Pasture	18265

. PRONAR/POSEDUESI - VLASNIK/DRŽALAC - OWNER/POSSESSOR

Të drejtat / Prava / Rights	Emri i Ime / Name	Nr. personal / Lieni broj / ID. No.	Vendbanimi / Prebivaliste / Resident	Kodi postar / Poštanski kod / Postal code	Hollësitë e adresës / Pojednosti adrese / Address details	Pjesa e pronës / Deo imovine / Share quota	Pershkrimi / Opis / Description	Azhuruar / Ažurirano / Updated
se dim individual / dividualna Drazavina / ngle possessor	Komuna e Ferizajit	600629804	///		DËSHMORËT E KOMBIT	1/1		