



REPUBLIKA E KOSOVËS • REPUBLIKA KOSOVA • REPUBLIC OF KOSOVO

KOMUNA E FERIZAJT • OPŠTINA UROŠEVAC • MUNICIPALITY OF FERIZAJ



**KRYETARI I KOMUNËS**  
**MUNICIPAL PRESIDENT**  
**PREDSIEDNIK OPSTINE**

Tel / Fax: 038/200-46002  
Rr. "Dëshmorët e Kombit" p.n.  
E-mail: [info.ferizaj@rks-gov.net](mailto:info.ferizaj@rks-gov.net)

DATA/DATUM/DATE	21.09.2024
NR/BR.	256/24
PËR/ZA/TO	Kuvendin e Komunës së Ferizajt
PËRMES/PREKO/THROUGH	Xhavit Zariqi, Kryesues i Kuvendit të Komunës
NGA/OD/FROM	Agim Aliu, Kryetar i Komunës së Ferizajt
LËNDA/PREDMET/SUBJECT	Propozim --Vendim për Shpalljen Interes i Përgjithshëm të pjesës së ngastrës kadastrale; 721-0 Z.K. Nekodim me sipërfaqe 1426 m <sup>2</sup> pronë private

Në bazë të dispozitave nenit 58 pika 1.h të Ligjit për Vetëqeverisjen Lokale Nr.03/L-040 dhe nenit 51 pika 2.9 të Statutit të Komunës 01.Nr.50 të datës 28.06.2013, nenit 4 të Ligjit për Shpronësimin e Pronës së Paluajtshme Nr. 03/L-139 me ndryshime dhe plotësime të Ligjit numër 03/L-205 të datës 28.10.2010, Kryetari i Komunës i propozon Kuvendit të Komunës të merr:

### Vendim

1. Për;

Shpalljen Interes i Përgjithshëm-Publik të pjesës së ngastrës kadastrale:

- 721-0 Z.K. Nekodim me sipërfaqe 1426 m<sup>2</sup> (14 ari e 26 m<sup>2</sup>), pronë e subjekti juridik "Daakonn" SH.P.K., me nr. Identifikues 811553222, nenqirambajtje 99 vite.

2. Ngastrat kadastrale Shpallet Interes i Përgjithshëm-Publik sepse e njëjta është marrë nga Komuna e Ferizajt me rastin e implementimit të nënkalimit për vetura në fshtin Nekodim.

3. Pjesa e ngastrës kadstrale 721-0 Z.K. Nekodim me sipërfaqe 1426 m<sup>2</sup> do të kompensohet me të drejtë të ndërtimit-koeficient për projektin ndërtimor “Baci Towers”, ashtu që Komuna e Ferizajt - Drejtoria për Urbanizëm dhe Mjedis do të lëshoj leje ndërtimore edhe për 3174 m<sup>2</sup> në tre etazhe.
4. Pas hyrjes në fuqi të këtij vendimi Komuna e Ferizajt dhe subjekti juridik “Daakonn” SH.P.K., me nr. Identifikues 811553222 do të nënshkruaj marrëveshje të veçant për bartjen e paluejtshmërisë në emër të Komunës së Ferizajt dhe lejimin e koeficientit sipas pikës 3.
5. Për zbatimin e këtij vendimi përkujdeset Kryetari i Komunës- Drejtoia për Urbanizëm, Mjedis dhe Drejtoria për Pronë, Kadastër dhe Gjeodezi.

- Të bashkangjitura i gjeni:
- Kërkesa me numer 60404 te datës 22.07.2024,
- Çertifikatat e pronësisë,
- Skica e Identifikimit.





Republika e Kosovës  
Republica Kosovo-Republic of Kosovo  
Qeveria - Vlada - Government

Ministria e Mjedisit, Planifikimit Hapësinor dhe Infrastrukturës / Ministarstvo Životne Sredine, Prostornog Planiranja i Infrastrukture /  
Ministry of Environment, Spatial Planning and Infrastructure  
AGJENCIA KADASTRALE E KOSOVËS / KATASTARSKA AGENCIJA KOSOVA / KOSOVO CADASTRAL AGENCY

CERTIFIKATË / CERTIFICATE

Zertifikate

NJËSIA KADASTRALE / KATASTARSKA JEDINICA / CADASTRAL UNIT : P-72217062-00721-0

Numri i lëndës / Broj Predmet / Case Referent Number:  
Data dhe koha e lëshimit / Datum i vreme izdavanja / Date and time of submission:  
Komuna / Opština / Municipality:  
Zona kadastrale / Katastarska Zona / Cadastral Zone:  
Zyra Kadastrale Komune / Opštinska Katastarska Kancelarija / Municipal Cadastral Office:

72256-2024  
21.08.2024 - 08:15  
FERIZAJ / UROŠEVAC / FERIZAJ  
Nekodim / Nekodim / Nekodim  
FERIZAJ / UROŠEVAC / FERIZAJ

A. TË DHËNAT PËR NJËSINË KADASTRALE / PODACI O KATASTARSKOJ JEDINICI / CADASTRAL UNIT DATA

Numri i njësise kadastrale Broj katastarske jedinice Cad. Unit No.	Lloji i njësise Vrsta Jedinice Unit Type	Lloji i pronës Vrsta imovine Property Type	Zona U/R G/S U/R	Sipërfaqja Površina Area (m <sup>2</sup> )	Përkthim Opis Description	Krijuar më datën Uradjeno na dan Created On	Azhuruar Ažurirano Updated
P-72217062-00721-0	PARCELË / PARCELA / PARCEL	Pronë shoqërore / Društvena Imovina / Socially owned Land	Rural	34978	44/2007 Kontrate mbi dhurimin Vrn.5685/2007 Dt.16.11.2007 Gj.K.Ferizaj		

A.1 ADRESA E NJËSISË KADASTRALE / ADRESA KATASTARSKE JEDINICE / CADASTRAL UNIT ADDRESS

Vendi i quajtur Mesto zvano Called place	Kodi Postal Poštanski Kod Postal Code	Emri i rrugës Naziv ulice Street name	Krijuar më datën Uradjeno na dan Created On	Azhuruar Ažurirano Updated
ARAT E TIEGULLAVE				

## A.2 LLOJTI I SHFRYTËZIMIT / VRSTA KORISÇENJA / TYPE OF USE

Numri Broj Number	Lloji i shfrytëzimit të parcelës Vrsta korisçenja parcelle Parcel Type Of Use	Shfrytëzimi aktual i parcelës Trenutno korisçenje parcelle Parcel Current Use	Kualiteti i klasës Kvalitet klase Quality Class	Sipërfaqja Površina Area (m²)
1	Tokë Ndërtimore/Gradjevinsko zemljište/Construction land	Oborr/Dvoriste/Back Yard		29734
2	Tokë Ndërtimore/Gradjevinsko zemljište/Construction land	Shëpi-Ndërtese/Kuca-Zgrada/House-Building		5244

## B. PRONAR/POSEDUESI - VLASNIK/DRŽALAC - OWNER/POSSESSOR

Të drejtat Prava Rights	Emri Ime Name	Nr. personal Lieni broj ID. No.	Vendbanimi Prebivaliste Resident	Kodi postar Poštanski kod Postal code	Hollësitë e adresës Pojednostoi adrese Address details	Pjesa e pronës Deo imovine Share quota	Përshkrimi Opis Description	Azhurnuar Ažurirano Updated
Qirambarje 99 vite / Pod Zakupninom 99 godina / Leasehold 99 years	DAKONN SH.P.K.	811553222	PRISHTINË / PRISHTINA / PRISHTINË /		Rruga Lidhia e Petës, Nr.386	1/1	237/2021 - Kontratë për barje të pallatshëmëtsë dhe Bashkëinvestim në ndërtim të objekteve të banimit dhe afarizmit LRP nr.15376/2021, Nr.ref.5805/2021	24.12.2021

## G. NGARRESAT TJERA - OSTALI TERETI - OTHER ENCUMBRANCES

Të drejtat Prava Rights	Shuma e borxhit Iznos duga Amount Debt	Shuma e borxhit me shkronja Iznos duga slovima Amount Debt in Writing	Data e skadimit të afatit Datum isteka roka vracanja Due Date	Afati dhe kushtet Rokovi i uslovi Terms and conditions	Përshkrimi Opis Description	Azhurnuar Ažurirano Updated
Ngarresat tjera / Komponenta ostalih službenosti / Other encumbrances				QIRAMBAJTJE 99 VJET		

## J. SHËNIME - NAPOMENE - NOTES

Institucioni Institucija Institution	Emri Ime Name	Nr. rendor Serijski br. Serial no.	Nr. Referencë Referentni broj Reference number	Kolateral ID	Lloji i lëndës Vrsta predmeta Case type	Krijuar më datën Urađeno na dan Created On	Numri kadastral Katastarski broj Cadastral number	Komenti Koment Comment
Oda e Noterëve të Kosovës	Selatin Shahini	575/2024	244/2024		Transaksion / Transaksion	05.02.2024 08:37	P-72217062-00721-0	





Formulari per kerkese apo ankese

Drejtorati/Njesia  
Zyra e Kryetarit

Data 22/07/2024

1. Informatat personale te parashtruesit te kerkeses:

Emri dhe mbiemri  
DAAKONN SH.P.K.

Numri personal  
811553222

Adresa e vendbanimit

E-mail Adresa

Rruga Dëshmorët e Kombit, p.nr

Numri i tel. fiks

Numri i tel. mobil

49934200

2. Mënyra e pranimit

Statusi i lëndës

Kërkesa

Ne proces

3. Ju lutemi të shkruani kërkesën apo ankesën tuaj në detaje:

Kerkese per kompenzimin e tokes.

Mos shkruani në këtë pjesë

Numri i protokolit

01-615/03-0060404/24

Afati i zgjedhjes

21/08/2024

Vendimi

Vlera për pagesë: 0.00

4. Dokumentet e bashkangjitura:

Nr. Lloji i dokumentit

5. Dëshmia e aplikuesit për vërtetësi

Unë DAAKONN SH.P.K. vërtetoj se informatat e lartshënuara janë të vërteta.

\*Ju lutemi të kërkonti nga zyrtari/ja fletëdëshminë për dorëzimin e kësaj kërkesë dhe dokumenteve të bashkangjitura

(Nënskrimi)

Pranuar nga:

Fitnete Bajrami

Nga: "DAAKONN" SH.P.K.

NUI: 811553222

Rr. Dëshmorët e Kombit, p.nr, Ferizaj

Për: Kryetari i Komunës së Ferizajt;

Kuvendi Komunal i Komunes së Ferizajt dhe

Drejtoria për Urbanizëm dhe Mjedis

### **Lënda: Kërkesë për kompensimin e tokës**

Të nderuar,

Shoqëria tregtare "DAAKONN" SH.P.K. është pronare e paluajtshmërisë me numër kadastral P-72217062-00721-0, Zona Kadastrale Nekodim, Ferizaj, nga e cila paluajtshmëri Komuna e Ferizajt ka marrë në zotërim faktik sipërfaqen e tokës prej 1,426.00 m<sup>2</sup> për zgjerimin e rrugës Besim Rexhepi dhe ndërtimin e rrethit të ri.

Duke pasur parasysh që Komuna e Ferizajt nuk ka ndërmarrë asnjë procedurë për shpronësim të tokës, DAAKONN Sh.p.k i ofron Komunës së Ferizajt këtë propozim për kompensimin e kësaj sipërfaqe tokësore me koeficient ndërtimit në projektin ndërtimor "Baci Towers" është duke realizuar në ngastrën kadastrale P-72217092-01719-0, Rruga Dëshmorët e Kombit, sipas Vendimit për Leje Ndërtimore me numër: 04-351/01-0070881/21, lëshuar nga Drejtoria e Urbanizmit dhe Mjedisit në Ferizaj.

Duke qenë se Komuna e Ferizajt ka marrë në zotërim hapësirën prej 1,426.00 m<sup>2</sup> me vlerë të përafërt të tregut prej 570,400.00 Euro dhe për të njëjtën nuk është kompensuar, Daakonn Sh.p.k. ofron mundësinë që për këtë tokë të kompensohet me të drejtë ndërtimi - koeficient për projektin ndërtimor "Baci Towers" në sipërfaqe prej 3,174.00 m<sup>2</sup> në tre etazha dhe me këtë rast Daakonn Sh.p.k do të bëjë bartjen e pronësisë për pjesën e tokës që është marrë nga Komuna e Ferizajt.

Me këtë rast Komuna e Ferizajt përfiton zgjidhjen e një shpronësimi ndërsa Daakonn Sh.p.k merr të drejtë ndërtimi nga e cila konsideron të realizuar kërkesën që ka ndaj Komunës së Ferizajt.

Prandaj, ju lusim që kërkesën tonë ta trajtoni me afirmitet duke pasur parasysh interesin e Komunës së Ferizajt për shpronësimin e 1,426.00 m<sup>2</sup> të tokës dhe për zhvillimin e mëtutjeshëm të projektit Baci Towers që ka rëndësi të madhe për qytetin e Ferizajt në kuadër të investimeve private.

Me respekt,

DAAKONN SH.P.K

Ismajl Avdiji



Ferizaj, 22.07.2024

**MARRËVESHJE PËR KOMPENSIMIN E TOKËS**  
**TË MARRUR NË SHPRONËSIM FAKTIK NGA KOMUNA E FERIZAJT**

E lidhur ndërmjet:

1. Komuna e Ferizajt, me adresë në Rr. Dëshmorët e Kombit, përfaqësuar nga Kryetari z. Agim Aliu  
dhe
2. Kompania "DAAKONN" SH.P.K., me numër unik identifikues 811553222, me adresë në Rr. Dëshmorët e Kombit, p.nr, Ferizaj

Komuna e Ferizajt dhe Daakonn Sh.p.k së bashku janë referuar si "Palët"

Neni 1

Komuna e Ferizajt ka marrë në shpronësim faktik sipërfaqen e tokës prej 1,426.00 m2 nga parcela me numër kadastral P-72217062-00721-0, Zona Kadastrale Nekodim, Ferizaj, në pronësi të "Daakonn" Sh.p.k, në të cilën ka ndërtuar zgjerimin e rrugës Besim Rexhepi dhe rrethin e ri.

Neni 2

Palët dakordohen që Komuna e Ferizajt për tokën e marrur e kompenson pronarin e tokës "Daakonn" Sh.p.k me të drejtë ndërtimi në sipërfaqe prej 3174 m2 në projektin Baci Towers në Ferizaj me leje ndërtimore me numër: 04-351/01-0070881/21.

Neni 3

Me rastin e marrjes së lejes ndërtimore sipas paragrafit 2, pronari i tokës "Daakonn" Sh.p.k obligohet të bëjë bartjen e titullit të pronësisë mbi Komunën e Ferizajt për hapësirën e tokës prej 1426 m2 e cila ndahet nga parcela P-72217062-00721-0.

Neni 4

Kjo Marreveshje me rastin e aprovimit nga Kuvendi Komunal dhe nënshkrimit të saj nga organet kompetente paraqet titull ekzekutiv dhe do të zbatohet para Drejtorisë së Urbanizmit dhe Mjedisit të Komunës së Ferizajt për dhënien e lejes ndërtimore dhe Drejtorisë për Pronë dhe Kadastër të Komunës së Ferizajt për bartjen e pronës.



Neni 5

“Daakonn” Sh.p.k deklaron që me rastin e aprovimit të kësaj Marrëveshje Kompensimi nga Kuvendi Komunal i Ferizajt dhe zbatimit të saj nga autoritetet kompetente komunale, Daakonn Sh.p.k heq dorë nga e drejta e ushtrimit të mjeteve juridike për kompensimin e tokës së marrë në shpronësim faktik ndaj Komunës së Ferizajt.

PALET KONTRAKTUESE

Komuna e Ferizajt

Kryetari i Komunës z. Agim Aliu

---

DAAKONN SH.P.K

Ismajl Avdiji

---

Ferizaj, 22.07.2024



**REPUBLIKA E KOSOVËS**  
**ODA E NOTERËVE TË REPUBLIKËS SË KOSOVËS**  
**NOTER SELATIN D. SHAHINI**  
**FERIZAJ**


LRP. Nr. 7744/2021

Sot më datë nëntëmbëdhjetë prill dymijë e njëzet e një (19.04.2021), para meje Noter Selatin D. Shahini, me adresë të zyrës noteriale në Ferizaj, rruga "Reçakut", me kërkesë që në bazë të shprehjes së vullnetit të tij të lirë, t'i përpiloj aktin noterial "Autorizim", është paraqitur: -----  
Shoqëria tregtare: **DAAKONN SH.P.K.** (emri i biznesit), lloji i biznesit: **Shoqëri me Përgjegjësi të Kufizuara**, me nr. unik identifikues: **811553222**, me adresë kryesore në rr. "Lidhja e Pejës", nr. 386, në Prishtinë, përfaqësuar nga aksionari i vetëm **z. Nazmi Viça**, i lindur më datë 28.08.1961 (njëzet e tetë gusht njëmijë e nëntëqind e gjashtëdhjetë e një), në Greme, shtetas i Republikës së Kosovës, i identifikuar përmes letërnjoftimit me nr. personal **1500111352**, të lëshuar nga MPB – RKS, më datë 01.02.2019, me vlefshmëri deri më datë 31.01.2029, person me zotësi të plotë të veprimit, sipas deklaratës së palës i biri i Abedin-it dhe me vendbanim në fshatin Greme, Komuna Ferizaj, në rolin: **autorizuesi**. -----

----- **AUTORIZIM** -----

**Autorizohet: Ismajl Avdiji**, i lindur më datë 08.04.1981 (tetë prill njëmijë e nëntëqind e tetëdhjetë e një), në Ferizaj, shtetas i Republikës së Kosovës, i identifikuar përmes letërnjoftimit me nr. personal **1018184717**, të lëshuar nga MPB – RKS, që në emër të subjektit ekonomik **DAAKONN SH.P.K.** të ndërmarrë të gjitha veprimet si në vijim: -----

- a) Të mund të nënshkruajë pranë të gjitha Zyrave Publike Noteriale që veprojnë në territorin e Republikës së Kosovës çdo lloj kontrate për veprimtari të biznesit me personat e tretë fizik dhe juridik, duke nënshkruar edhe kontratat e punës dhe qirasë; -----
- b) Të mund që të përfaqësojë shoqërinë tregtare në të gjitha institucionet ndërmjetësuese dhe ato përmbartimore në të gjitha procedurat administrative; -----
- c) Të mund që të përfaqësojë shoqërinë tregtare në çdo procedurë në Administratën Tatimore të Kosovës duke pasur të drejtë që të ndërmarrë çdo lloj veprimi administrativ apo juridik; -----
- d) Të mund që të përfaqësojë shoqërinë tregtare në çdo procedurë administrative dhe në çdo institucion administrativ (duke përfshirë edhe gjykatat, departamentet policore, komuna dhe ministri) në procedurën e aplikimit, nënshkrimit, dorëzimit, legalizimit dhe tërheqjes së çdo lloj dokumenti; -----
- e) Të mund të nënshkruajë kontratat për blerjen e mjeteve motorike dhe asetëve të luajtshme të subjektit ekonomik, të negociojnë çmimin kontraktues dhe të bëjë pagesa; -----
- f) Mund që të përfaqësojë shoqërinë tregtare në të gjitha Qendrat e Regjistrimit të Automjeteve, në Doganën e Kosovës, në qendrat e homologimit, në qendrat e kontrollit teknik dhe në të gjitha kompanitë e sigurimeve në procedurën e regjistrimit, vazhdimit të regjistrimit, ç' regjistrimit, transferit, dorëzimit të tabelave, doganimit dhe homologimit të të gjitha mjeteve motorike; -----
- g) Të mund që të përfaqësojë shoqërinë tregtare në çdo procedurë në Doganën e Kosovës, duke pasur të drejtë që të ndërmarrë të gjitha veprimet e nevojshme administrative dhe juridike; -----
- h) Mund të përfaqësojë shoqërinë tregtare në të gjitha institucionet publike në Republikën e Kosovës (përfshirë ministritë, komnat, agjencionet e ndryshme publike) në procedurën e nënshkrimit të kontratave të tenderëve; -----
- i) Mund të përfaqësojë shoqërinë në Organin Shqyrtues të Prokurimit dhe të drejtë që të ndërmarrë të gjitha veprimet e nevojshme administrative; -----





Republika e Kosovës  
Republika Kosova - Republic of Kosovo  
Qeveria - Vlada - Government  
Ministria e Industrisë, Ndërmarrësisë dhe Tregtisë  
Ministarstvo Industrije, Preduzetništva i Trgovine - Ministry of Industry, Entrepreneurship and Trade

ARBK

AGJENCIA E REGJISTRIMIT TË BIZNESIT NË KOSOVË  
KOSOVA AGENCIJA ZA REGISTRACIJU BIZNISA  
KOSOVA BUSINESS REGISTRATION AGENCY

CERTIFIKATË E REGJISTRIMIT  
CERTIFIKAT O REGISTRACIJI  
CERTIFICATE OF REGISTRATION

811553222

Numri Unik Identifikues / Jedinstveni Matični Broj / Unique Identification Number

DAAKONN SH.P.K.

Emri biznesit / Naziv biznisa / Name of business

///

Emri tregtar / Trgovačko ime / Commercial name

Lloji biznesit:  
Poslovni tip:  
Business type:

Shoqëri me përgjegjësi të kufizuar  
Društvo sa ograničenom odgovornošću  
Limited Liabilities Companies

Adresa:  
Adresa:  
Address:

Rruga Dëshmorët e Kombit, p.nr  
Ferizaj

Data e regjistrimit:  
Datum registracije:  
Date of registration:

18/03/2021

25/09/2023

Data / Date / Datum



Nënshkrimi / Signature / Potpis

Nr. ser. / Ser. br. / Ser. No.: 10172066







Republika e Kosovës

Qeveria - Vlada  
Ministria e Mbrojtjes dhe Planifikimit Hapësinor / Ministarstvo Sredine i Prstrng Planiranja  
AGENCIA KADASTRALE E KOSOVES / KATASTRARSKA AGENCIJA KOSOVA

Situacioni i terrenit

Zyra kadastrale kumonale / përmirësuese kadastrale / përmirësuese kadastrale: Fenzaj  
Zona kadastrale / Kadastrarska zona: Nekođin  
Nr. i njësise kadastrale / Br. kadastrarske jedinice: 721-0  
Numri i lëndës / Broj predmeta: IIII-20  
Shkalla e zvoglimit / Razmera plana: 1: 250

Pas kerkeses se kompanies DAAKOON SHPK, per rilevimin e situacionit te terrenit, pas matjeve eshte konstatuar se sipërfaqja e cila i eshte marre parceles 721-0, nga nderkrimi i nentkalimit, dhe rruges anesore te tije, eshte 1426 m<sup>2</sup>, matja eshte bere pergjate skajoreve te cilat e ndajne rrugen me parcelen ne fjale.

Shpjegues:

- Kufiri kadastral (nga SHTK-G)
- Gjendja faktike e rilevuar
- Emri i rrugës
- Rrugë

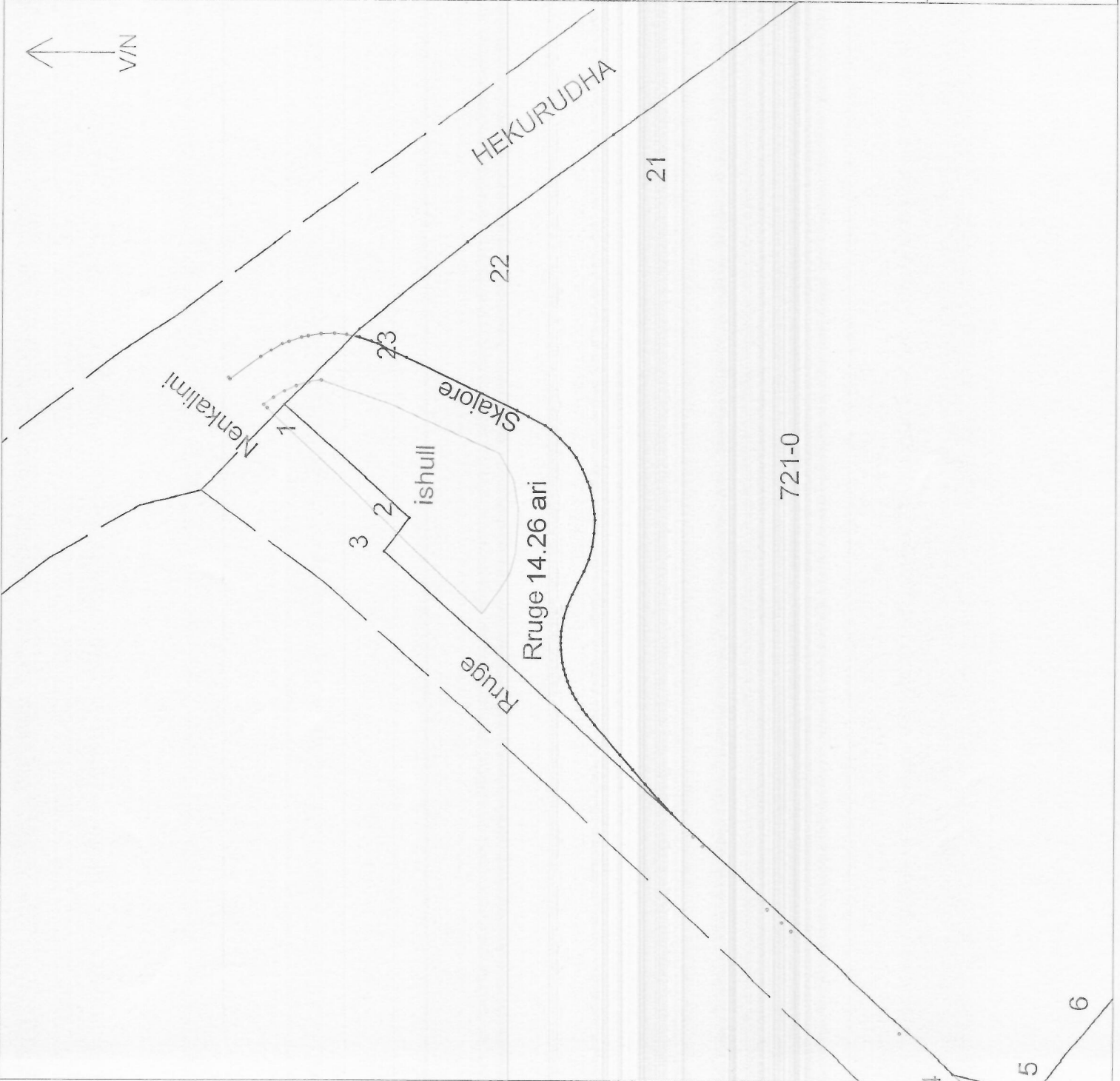

Rilevoi / Snimi: Shkumbin R. Allu

(emri dhe mbiemri i gjedrit/kompansit/ tije i prezime gjedrit/kompansit)

Nr. i licencës / Br. licence: 43

Data e rilevimit / Datum snimanja: 25.03.2022

Nënshkrimi / Potpis: [Signature]






# Republika e Kosovës

Qeveria - Vlada

Ministria e Mjedisit dhe Planifikimit Hapësinor / Ministarstvo Sredine i Pristrag Planitranjia

AGENCIA KADASTRALE E KOSOVËS / KATASTRARSKA AGENCIJA KOSOVA



## Situacioni i terrenit

Zyra kadastrale komunale / pštinska katastarska kancelarija: Ferizaj

Zona kadastrale / Katastarska zona: Nekodim

Nr. i njesisë kadastrale / Br. katastarske jedinice: 721-0

Numri i lëndës / Broj predmeta: III-20

Shkalla e zvogëlimit / Razmera plana 1: 250

Pas kërkesës së kompanisë DAAKOON SHPK, për rilevimin e situacionit të terrenit, pas matjeve është konstatuar se sipërfaqja e cila i është marrë parcelës 721-0, nga ndërtimi i nenkallimit, dhe rruges anësore të tij, është 1426 m<sup>2</sup>, matja është bërë përgjatë skajoreve të cilat e ndajnë rruga me parcelën në fqele.

## Shpjegues:

— Kufiri kadastral (nga SIKTK-G)

— Gjendja faktike e rilevuar

— Emri i rrugës

— Rrugë


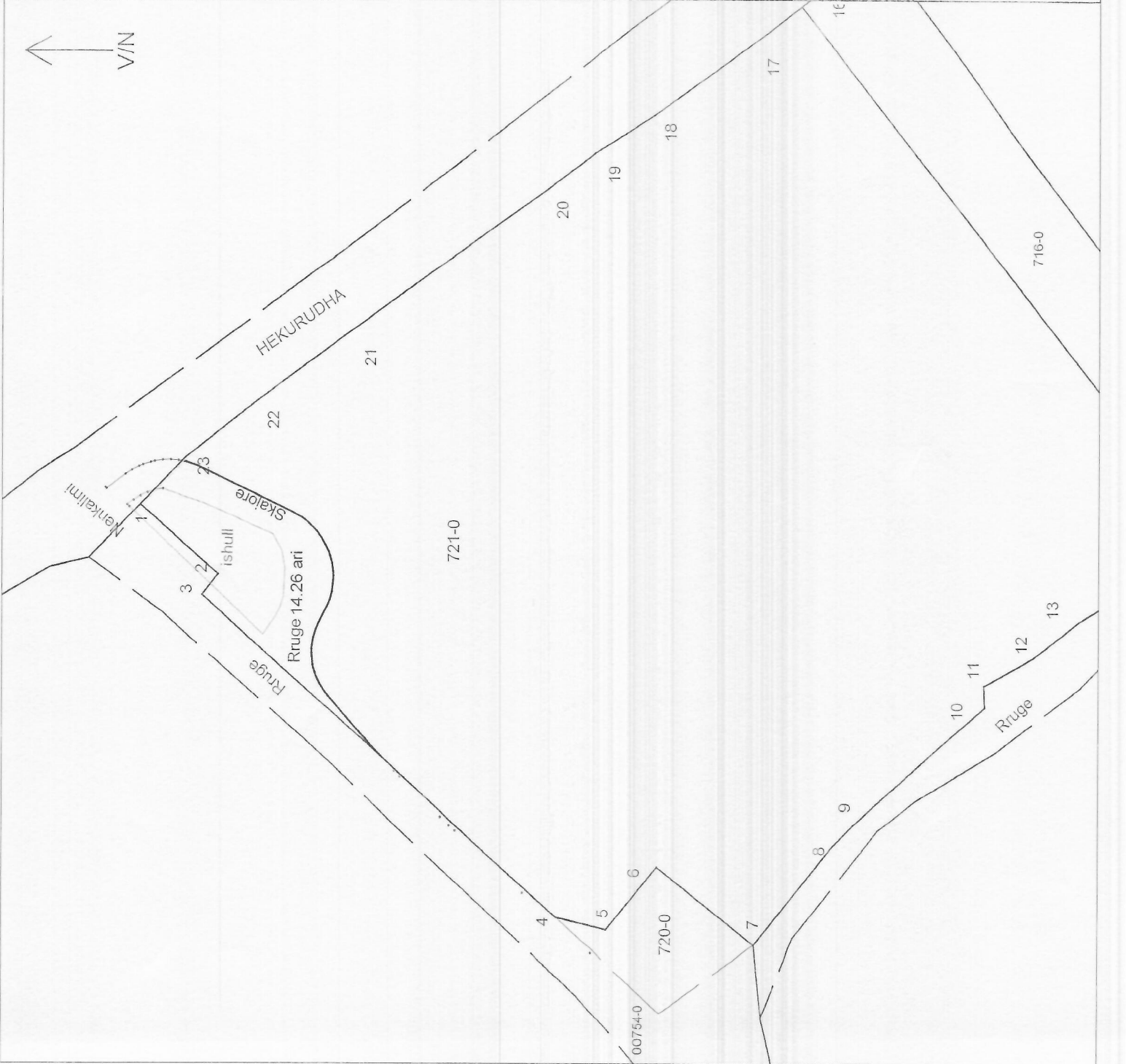
Rilevori / Snimi: Shkumbin R. Altu

(emri dhe mbiemri i gjedrit/kompanisë/ inë i prezime gjedrit/ kompanije)

Nr. i licencës / Br. licencë: 43

Data e rilevimit / Datum snimanja: 25/03.2022

Nënshkrimi / Potpis: SHKUMBIN R. ALTU







Republika e Kosovës  
Qeveria - Vlada

Ministria e Mbrojtjes dhe Planifikimit Urban / Ministarstvo Sredine i Prostrng Planiranja  
AGJENCIA KADASTRALE E KOSOVES / KATASTRARSKA AGENCIJA KOSOVA



Situacioni i terrenit

Zyra kadastrale komunale / pštinska katastarska kancelarija: Ferizaj

Zona kadastrale / Katastarska zona: Nekodim

Nr. i njesise kadastrale / Br. katastarske jedinice: 721-0

Numri i lendes / Broj predmeta: IIII-20

Shkalla e zvogelimit / Razmera plana 1: 250

Pas kerkeses se kompanites DAAKOON SHPK, per rilevimin e situacionit te terreni, pas matjeve eshte konstatuar se siperfaqja e cila i eshte marre parceles 721-0, nga ndertimi i nenkalimit, dhe rruges anesore te tije, eshte 1426 m<sup>2</sup>, matja eshte bere pergjate skajoreve te cilat e ndajne rrugen me parcelen ne fjate.

Shpjegues:

— Kufiri kadastral (nga SIKTK-G)

— Gjendja faktike e rilevuar

— Emri i rruges

— Rrugë




Rilevoni / Smiri: Shkumbin R. Aliu

(emri dhe mbiemri i gjedetit/kompanites/ime i pricizme gjedetar/kompanije)

Nr. i licencës / Br. licence: 43

Data e rilevimit / Datum shpimnja: 25.03.2022

Nenshkrimi / Potpis:





## Republika e Kosovës

Republika Kosovo-Republic of Kosovo  
Qeveria - Vlada - Government

Ministria e Mjedisit, Planifikimit Hapësinor dhe Infrastrukturës / Ministarstvo Životne Sredine, Prostornog Planiranja i Infrastrukture /  
Ministry of Environment, Spatial Planning and Infrastructure

AGJENCIA KADASTRALE E KOSOVËS / KATASTARSKA AGENCIJA KOSOVA / KOSOVO CADASTRAL AGENCY

## CERTIFIKATË / CERTIFIKAT / CERTIFICATE

NJËSIA KADASTRALE / KATASTARSKA JEDINICA / CADASTRAL UNIT : P-72217062-00721-0

Numri i lëndës / Broj Predmet / Case Referent Number: 60334/24

Data dhe koha e lëshimit / Datum i vreme izdavanja / Date and time of submission: 22.07.2024 - 15:28

Komuna / Opština / Municipality: FERIZAJ / UROŠEVAC / FERIZAJ

Zona kadastrale / Katastarska Zona / Cadastral Zone: Nekodim / Nekodim / Nekodim

Adresa kadastrale Komune / Opštinska Katastarska Kancelarija / Municipal Cadastral Office: FERIZAJ / UROŠEVAC / FERIZAJ

### A. TË DHËNAT PËR NJËSINË KADASTRALE / PODACI O KATASTARSKOJ JEDINICI / CADASTRAL UNIT DATA

Numri i njësies kadastrale Broj katastarske jedinice Cad. Unit. No.	Lloji i njësies Vrsta jedinice Unit Type	Lloji i pronës Vrsta imovine Property Type	Zona U/R G/S U/R	Sipërfaqja Površina Area (m <sup>2</sup> )	Përshkrim Opis Description	Krijuar më datën Uradjeno na dan Created On	Azhuruar Ažurirano Updated
P-72217062-00721-0	PARCELË / PARCELA / PARCEL	Pronë shoqërore / Društvena Imovina / Socially owned Land	Rural	34978	44/2007 Kontrate mbi dhurimin Vr.nr.5685/2007 Dt.16.11.2007 Gj.K.Ferizaj		

### A.1 ADRESA E NJËSISË KADASTRALE / ADRESA KATASTARSKE JEDINICE / CADASTRAL UNIT ADDRESS

Vendi i quajtur Mesto zvano Called place	Kodi Postal Poštanski Kod Postal Code	Emri i rrugës Naziv ulice Street name	Krijuar më datën Uradjeno na dan Created On	Azhuruar Ažurirano Updated
ARAT E TJEGULLAVE				

## A.2 LLOJI I SHFRYTËZIMIT / VRSTA KORISCENJA / TYPE OF USE

Numri Broj Number	Lloji i shfrytëzimit të parcelës Vrsta koriscenja parcelle Parcel Type Of Use	Shfrytëzimi aktual i parcelës Trenutno koriscenje parcelle Parcel Current Use	Kualiteti i klasës Kvalitet klase Quality Class	Sipërfaqja Površina Area (m <sup>2</sup> )
1	Tokë Ndërtimore/Gradjevinsko zemljište/Construction land	Oborr/Dvorište/BackYard		29734
2	Tokë Ndërtimore/Gradjevinsko zemljište/Construction land	Shtëpi-Ndërtese/Kuca-Zgrada/House-Building		5244

## B. PRONARI/POSEDUESI - VLASNIK/DRŽALAC - OWNER/POSSESSOR

Të drejtat Prava Rights	Emri Ime Name	Nr. personal Licni broj ID. No.	Vendbanimi Prebivaliste Resident	Kodi postar Poštanski kod Postal code	Hollësitë e adresës Pojednostoi adrese Address details	Pjesa e pronës Deo imovine Share quota	Pershkrimi Opis Description	Azhuruar Ažurirano Updated
Zirambajtje 99 vite / Pod Zakupninom 99 godine / Leasehold 99 years	DAAKONN SH.P.K.	811553222	PRISHTINË / PRISTINA / PRISHTINE /		Rruga Lidhja e Pejës, Nr.386	1/1	237/2021 - Kontratë për-barite të pallajtsshmërisë dhe Bashkëinvestim në ndërtim të objekteve të bamimit dhe afarizmit LRP nr.15376/2021, Nr.ref.5805/2021	24.12.2021

## G. NGARKESAT TJERA - OSTALI TERETI - OTHER ENCUMBRANCES

Të drejtat Prava Rights	Shuma e borxhit Iznos duga Amount Debt	Shuma e borxhit me shkronja Iznos duga slovima Amount Debt in Writing	Data e skadimit të afatit Datum isteka roka vraćanja Due Date	Afati dhe kushtet Rokovi i uslovi Terms and conditions	Pershkrim Opis Description	Azhuruar Ažurirano Updated
Ngarkesat tjera / Komponenta ostalih službenosti / Other encumbrances				QIRAMBAJTJE 99 VJET		

## J. SHËNIME - NAPOMENE - NOTES

Institucioni Institucija Institution	Emri Ime Name	Nr. referencë Referentni broj Reference number	Kolateral ID	Lloji i lëndës Vrsta predmeta Case type	Krijuar më datën Uradjeno na dan Created On	Numri kadastral Katastarski broj Cadastral number	Koment Komment Comment
Qda e Noterëve të Čosovës	Selatin Shahimi	575/2024	244/2024	Transaksion / Transaksion / Transaksion	05.02.2024 08:37	P-72217062-00721-0	